РУССКОЕ ГЕОГРАФИЧЕСКОЕ ОБЩЕСТВО

ГЕОПОРТАЛ · GEOPORTAL

СПЕЦИАЛЬНАЯ КАРТА ЕВРОПЕЙСКОЙ РОССИИ

Special Map of European Russia

Масштаб 1 : 420 000 · Scale 1 : 420,000

1 : 420 000

0 42 км

КАТАЛОГ КАРТ

Том 9 из 10 · Volume 9 of 10

Карты № 401—450 · Maps No. 401–450

Сформировано / Generated: 08.08.2026

© Всероссийская общественная организация «Русское географическое общество»

Материалы предоставлены Геопорталом РГО · geoportal.rgo.ru

ВСЕРОССИЙСКАЯ ОБЩЕСТВЕННАЯ ОРГАНИЗАЦИЯ «РУССКОЕ ГЕОГРАФИЧЕСКОЕ ОБЩЕСТВО»
All-Russian Public Organization “Russian Geographical Society”

ГЕОПОРТАЛ · GEOPORTAL

СПЕЦИАЛЬНАЯ КАРТА ЕВРОПЕЙСКОЙ РОССИИ

Special Map of European Russia · Scale 1:420,000

ТОМ 9 ИЗ 10 · VOLUME 9 OF 10

Карты № 401—450 · В настоящем томе: 50 записей каталога

Maps No. 401–450 · This volume contains 50 catalogue records

Серия «Специальная карта Европейской России» (масштаб 1:420 000) представляет собой фундаментальный картографический труд, созданный Военно-топографическим отделом Генерального штаба и Корпусом военных топографов в конце XIX — первой трети XX века. Листы содержат детальную топографическую основу, гидрографию, населённые пункты, пути сообщения и административные границы.

The series “Special Map of European Russia” (1:420,000) is a fundamental cartographic work produced by the Military Topographic Department of the General Staff and the Corps of Military Topographers in the late 19th century through the first third of the 20th century. The sheets provide a detailed topographic base, hydrography, settlements, lines of communication and administrative boundaries.

Источник / Source	Геопортал Русского географического общества / RGO Geoportal
Серия / Series	Специальная карта Европейской России / Special Map of European Russia
Масштаб / Scale	1 : 420 000
Период / Period	конец XIX — первая треть XX в. / late 19th c. — first third of 20th c.
Формат / Format	оригиналы высокого разрешения (JPEG) / high-resolution originals (JPEG)
Дата / Date	08.08.2026

© Русское географическое общество · Материалы опубликованы на geoportal.rgo.ru
© Russian Geographical Society · Materials published at geoportal.rgo.ru

СОДЕРЖАНИЕ ТОМА · CONTENTS

№	Название / Title	Год / Year	Листы / Sheets
401	К 117 листу / To Sheet 117	1932	1
402	Лист 110 / Sheet 110. not specified	1932	1
403	Лист 12 / Sheet 12. not specified	1932	1
404	Лист 130 / Sheet 130. not specified	1932	1
405	Лист 19 / Sheet 19. not specified	1932	1
406	Лист 25 / Sheet 25. not specified	1932	1
407	Лист 27 / Sheet 27. not specified	1932	1
408	Лист 28 / Sheet 28. not specified	1932	1
409	Лист 29 / Sheet 29. not specified	1932	1
410	Лист 3 / Sheet 3. not specified	1932	1
411	Лист 30 / Sheet 30. not specified	1932	1
412	Лист 31 / Sheet 31. not specified	1932	1
413	Лист 33 / Sheet 33. not specified	1932	1
414	Лист 4 / Sheet 4. not specified	1932	1
415	Лист 40 / Sheet 40. not specified	1932	1
416	Лист 42 / Sheet 42. not specified	1932	1
417	Лист 43 / Sheet 43. not specified	1932	1
418	Лист 46 / Sheet 46. not specified	1932	1
419	Лист 48 / Sheet 48. not specified	1932	1
420	Лист 49 / Sheet 49. not specified	1932	1
421	Лист 55 / Sheet 55. not specified	1932	1
422	Лист 58 / Sheet 58. not specified	1932	1
423	Лист 59 / Sheet 59. not specified	1932	1
424	Лист 6 / Sheet 6. not specified	1932	1
425	Лист 60 / Sheet 60. not specified	1932	1
426	Лист 70 / Sheet 70. not specified	1932	1
427	Лист 72 / Sheet 72. not specified	1932	1
428	Лист 73 / Sheet 73. not specified	1932	1
429	Лист 75 / Sheet 75. not specified	1932	1
430	Лист 76 / Sheet 76. not specified	1932	1
431	Лист 79 / Sheet 79. not specified	1932	1
432	Лист 80 / Sheet 80. not specified	1932	1
433	Лист 88 / Sheet 88. not specified	1932	1
434	Лист 90 / Sheet 90. not specified	1932	1
435	Лист 95 / Sheet 95. not specified	1932	1
436	Лист 97 / Sheet 97. not specified	1932	1
437	Лист 98 / Sheet 98. not specified	1932	1
438	Лист А / Sheet А	1932	1
439	Лист Г / Sheet Г	1932	1

№	Название / Title	Год / Year	Листы / Sheets
440	Лист X / Sheet X	1932	1
441	Лист 47 / Sheet 47. not specified	1933	1
442	Лист 62 / Sheet 62. not specified	1933	1
443	Лист 63 / Sheet 63. not specified	1933	1
444	Лист 92 / Sheet 92. not specified	1933	1
445	Лист 94 / Sheet 94. not specified	1933	1
446	Лист 13 / Sheet 13. not specified	1934	1
447	Лист 119 / Sheet 119. not specified	1935	1
448	Лист 57 / Sheet 57. not specified	1935	1
449	Лист 7 / Sheet 7. not specified	1935	1
450	Лист 99 / Sheet 99. not specified	1935	1

№ 401

К 117 листу

To Sheet 117

Название: К 117 листу
Год: 1932
Издатель: Управление военных топографов
Масштаб: 1 : 420 000
Территория: Азербайджан, Баку, Каспийское море
Тип материала: Карта
Источник: ВТУ ГШ
Ссылка на запись: https://geoportal.rgo.ru/record/3361
Файл: К_117_листу_1932_4350.jpg

Title: To Sheet 117
Year: 1932
Publisher: Department of Military Topographers
Scale: 1 : 420 000
Coverage: Azerbaijan, Baku, Caspian Sea
Material: Map
Source: VTU GS — Military Topographic Directorate of the General Staff
Record URL: https://geoportal.rgo.ru/record/3361
File: К_117_листу_1932_4350.jpg

СПЕЦИАЛЬНАЯ КАРТА ЕВРОПЕЙСКОЙ ЧАСТИ СССР

УПРАВЛЕНИЕ ВОЕННЫХ ТОПОГРАФОВ

Масштаб 10 верст в дюйме

(БАКУ)



СТОЛИЧНЫЙ
ГУБЕРНСКІЙ и ОБЛАСТНОЙ
УѢЗДНЫЙ и ОКРУЖНОЙ
БЕЗУѢЗДНЫЙ
Города

Мѣстечко, пригородъ, слобода
Селеніе и деревня свыше 500 дворовъ
Селеніе и деревня отъ 40 до 500 дворовъ
30 _ 40
20 _ 30
Кромѣ загран. прост.

Цифры при поселеніяхъ означаютъ число дворовъ въ десяткахъ

Селеніе и деревня отъ 10 до 20 дворовъ
3 и 5 до 10
Кромѣ загран. простр.
Господскій дворъ, мыза, фольваркъ, хуторъ
Церковь, кирка, костелъ. Часовня
Монастырь

Мечеть
Заводъ, фабрика. Рудники и золот. прииски
Постоялый дворъ, корчма, духанъ
Таможня
Колодезь копаный
Минеральный источникъ

Маякъ
Морскія пристани
Каналы

Дороги:
Желѣзныя открыт. строющ.
Шоссейныя съ почт. станціями
Почтовыя
Большія проѣзжія и торговыя
Проселочныя

679 Цифры же курсивныя означаютъ высоты точекъ въ футахъ надъ уровнемъ Балтійскаго и Чернаго морей

ГЕОПОРТАЛ Русского географического общества

№ 402

Лист 110

Sheet 110. not specified

Название: Лист 110
Год: 1932
Издатель: Управление военных топографов
Масштаб: 1 : 420 000
Территория: Россия, Самарская область, Ульяновская область, Самара, Тольятти, Бугуруслан
Тип материала: Карта
Источник: ВТУ ГШ
Ссылка на запись: https://geoportal.rgo.ru/record/3355
Файл: Лист_110_1932_4343.jpg

Title: Sheet 110. not specified
Year: 1932
Publisher: Department of Military Topographers
Scale: 1 : 420 000
Coverage: Россия, Самарская Region, Ульяновская Region, Samara, Тольятти, Бугуруслан
Material: Map
Source: VTU GS — Military Topographic Directorate of the General Staff
Record URL: https://geoportal.rgo.ru/record/3355
File: Лист_110_1932_4343.jpg

СПЕЦИАЛЬНАЯ КАРТА ЕВРОПЕЙСКОЙ ЧАСТИ СССР,

УПРАВЛЕНИЕ ВОЕННЫХ ТОПОГРАФОВ

Масштаб 10 верст в дюйме

(САМАРА)

IX—32

СТОЛИЧНЫЙ
ГУБЕРНСКІЙ и ОБЛАСТНОЙ
УѢЗДНЫЙ и ОКРУЖНОЙ
БЕЗУѢЗДНЫЙ
Города

Мѣстечко, пригородъ, слобода
Селеніе и деревня свыше 500 дворовъ
Селеніе и деревня отъ 40 до 500 дворовъ
30—40
20—30

Кремль
Финляндіи
и загран. прост.

Селеніе и деревня отъ 10 до 20 дворовъ
3 и 5 до 10
Господскій дворъ, мыза, фольваркъ, хуторъ, тырлы и зимовье
Церковь, кирка, костелъ. Часовня
Монастырь

Мечеть
Заводъ, фабрика, рудники и золотые прииски
Постоялый дворъ, корчма, духанъ
Таможня
Колодезь, копань, кудукъ
Минеральный источникъ, родникъ

Маякъ
Морскія пристани
Крѣпость, фортъ и редутъ
Пески и Пойма
Лѣсъ и Курганъ, Маръ и Могилы
Солончакъ
Соленыя грязи

Цифры при поселеніяхъ означаютъ число дворовъ въ десяткахъ

Желѣзныя дороги: открытыя, строящ.
Шоссейныя съ почт. станціями
Узкоколейн. ж. д.
Почтовыя
Большія проѣзжія и торговыя
Проселочныя
Почтовыя дор. безъ станцій
Телеграфныя линіи со станціями
Дороги

Каналы
Государственные
Союзных ССР
Краевые, областные, авт. ССР и обл.
Границы

679 Цифры съ курсивомъ означаютъ высоты точекъ въ футахъ надъ уровнемъ Балтійского и Черного морей

Железные дороги согласованы с официальным указателем НКПС 1932 г.
Границы нанесены по данным Г.Г.У на Август м-ц 1932 г.

ГЕОПОРТАЛ
Русского географического общества
РУССКОЕ ГЕОГРАФИЧЕСКОЕ ОБЩЕСТВО
ОСНОВАНО В 1845 г.

№ 403

Лист 12

Sheet 12. not specified

Название: Лист 12
Год: 1932
Издатель: Управление военных топографов
Масштаб: 1 : 420 000
Территория: Эстония, Латвия, Таллин, Виртсу, Рижский залив, Балтийское море, остров Сааремаа
Тип материала: Карта
Источник: ВТУ ГШ
Ссылка на запись: https://geoportal.rgo.ru/record/3277
Файл: Лист_12_1932_4246.jpg

Title: Sheet 12. not specified
Year: 1932
Publisher: Department of Military Topographers
Scale: 1 : 420 000
Coverage: Эстония, Латвия, Таллин, Виртсу, Рижский залив, Baltic Sea, остров Сааремаа
Material: Map
Source: VTU GS — Military Topographic Directorate of the General Staff
Record URL: https://geoportal.rgo.ru/record/3277
File: Лист_12_1932_4246.jpg

СПЕЦИАЛЬНАЯ КАРТА ЕВРОПЕИСКОЙ ЧАСТИ СССР С ПРИЛЕГАЮЩИМИ ГОСУДАРСТВАМИ

УПРАВЛЕНИЕ ВОЕННЫХ ТОПОГРАФОВ

Масштаб 10 верст в дюйме

(ТАЛЛИН)

СТОЛИЧНЫЙ
ГУБЕРНСКІЙ и ОБЛАСТНОЙ
УѢЗДНЫЙ и ОКРУЖНОЙ
БЕЗЪУѢЗДНЫЙ
Города

Мѣстечко, пригородъ, слобода
Селенiе и деревня свыше 500 дворовъ
Селенiе и деревня отъ 40 до 500 дворовъ
" 30 _ 40
" 20 _ 30
Кромѣ В.К. Финляндiи и загран. прост.

Селенiе и деревня отъ 10 до 20 дворовъ
" 3 и 5 до 10
Господскiй дворъ, мыза фольваркъ, хуторъ
Церковь кирка, костелъ . Часовня
Монастырь

Цифры при поселенiяхъ означаютъ число дворовъ въ десяткахъ

Мечеть
Заводъ фабрика. Руднжки и золот. прiиски
Постоялый дворъ корчма духанъ
Таможня
Колодецъ
Минеральный источникъ

Маякъ
Морскiя пристани
Крѣпость форты и редуты
Постъ
Пески. Курганъ, Маръ и Могила
Солончакъ. Соленыя озера

Дороги:
Желѣзныя открыт. строющ.
Шоссейныя съ почт. станцiями
Почтовыя
Большiя проѣзжiя и торговыя
Проселочныя
Почтовыя дор. безъ станц. знаковъ упраздненны

Каналы, канавы

Границы: Государственная, Союзных ССР

679 Цифры же курсивныя означаютъ высоты точекъ въ футахъ надъ уровнемъ Балтiйскаго и Черного морей

Железные дороги исправлены в 1932 году

IV—32

ГЕОПОРТАЛ Русского географического общества
РУССКОЕ ГЕОГРАФИЧЕСКОЕ ОБЩЕСТВО • ОСНОВАНО В 1845 г.

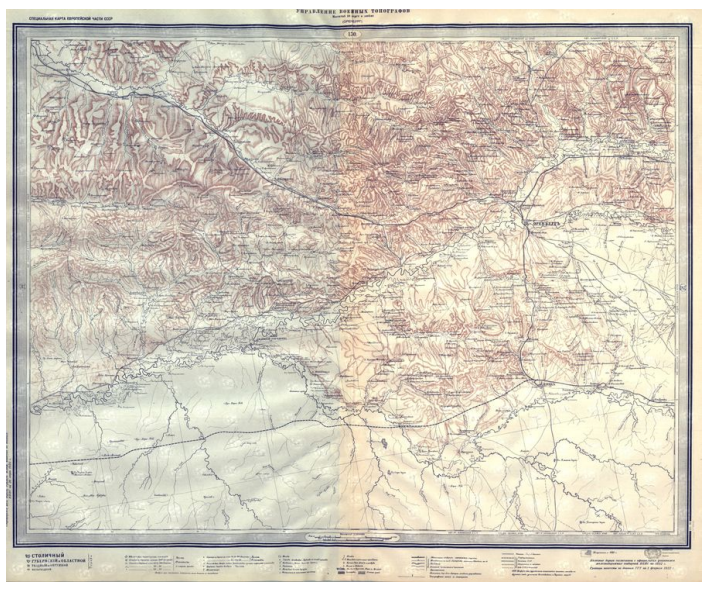

№ 404

Лист 130

Sheet 130. not specified

Название: Лист 130
Год: 1932
Издатель: Управление военных топографов
Масштаб: 1 : 420 000
Территория: Казахстан, Россия, Оренбургская область, Оренбург, Соль-Илецк
Тип материала: Карта
Источник: ВТУ ГШ
Ссылка на запись: https://geoportal.rgo.ru/record/3387
Файл: Лист_130_1932_4389.jpg

Title: Sheet 130. not specified
Year: 1932
Publisher: Department of Military Topographers
Scale: 1 : 420 000
Coverage: Казахстан, Россия, Оренбургская Region, Оренбург, Соль-Илецк
Material: Map
Source: VTU GS — Military Topographic Directorate of the General Staff
Record URL: https://geoportal.rgo.ru/record/3387
File: Лист_130_1932_4389.jpg

СПЕЦИАЛЬНАЯ КАРТА ЕВРОПЕЙСКОЙ ЧАСТИ СССР

УПРАВЛЕНИЕ ВОЕННЫХ ТОПОГРАФОВ

Масштаб 10 верст в дюйме

(ОРЕНБУРГ)

Строющаяся жел. дорога, Уральск Илецк, нанесена по данным НКПС на 20 март 1933 г.

СТОЛИЧНЫЙ
ГУБЕРНСКІЙ и ОБЛАСТНОЙ
УѢЗДНЫЙ и ОКРУЖНОЙ
БЕЗУѢЗДНЫЙ
Города

Мѣстечко, пригородъ, слобода
Селенiе и деревня свыше 500 дворовъ
Селенiе и деревня отъ 40 до 500 дворовъ
30 _ 40
20 _ 30
Кромѣ Финляндiи и заграничн. пред.

Селенiе и деревня отъ 10 до 20 дворовъ
3 и 5 до 10
Господскiй дворъ, мыза, фольварокъ, хуторъ, корчма и зимовка
Церковь, кирка, костелъ . Часовня
Монастырь

Цифры при поселенiяхъ означаютъ число дворовъ въ десяткахъ

Мечеть
Заводъ, фабрика, рудники и золот. прииски
Почтовый дворъ, корчма, духанъ
Таможня
Колодезь, копани, будукъ
Минеральный источникъ, родникъ

Маякъ
Морскiя и рѣчныя пристани
Крѣпостцы, форты и редуты
Посты и пикеты
Пески, Курганъ, Маръ и Могилы
Солонцы
Соленыя грязи

Дороги:
Желѣзныя откр. — строющ.
Шоссейныя съ почт. станцiями — Узкокол. жел. д.
Почтовыя
Большiя проезжiя и торговыя
Просѣлочныя
Почтовыя дор. безъ станцiон. знаковъ упраздненныя
Телеграфная линiя со станцiями

Каналы — Канавы
Границы:
Государственныя
Союзныхъ ССР
Областныя и краевыя
Авт. ССР и областей

679 Цифры или курсивомъ означаютъ высоты точекъ въ футахъ надъ уровнемъ Балтiйскаго и Чернаго морей

Исправлен. в 1922 г.

Железные дороги согласованы с официальным указателем железнодорожных сообщений НКПС на 1932 г.

Границы нанесены по данным ГГУ на 1 февраля 1932 г.

ГЕОПОРТАЛ Русского географического общества

№ 405

Лист 19

Sheet 19. not specified

Название: Лист 19
Год: 1932
Издатель: Управление военных топографов
Масштаб: 1 : 420 000
Территория: Украина, Румыния, Молдова, Комрат, Тирасполь, Кишинёв, Чёрное море
Тип материала: Карта
Источник: ВТУ ГШ
Ссылка на запись: https://geoportal.rgo.ru/record/3284
Файл: Лист_19_1932_4253.jpg

Title: Sheet 19. not specified
Year: 1932
Publisher: Department of Military Topographers
Scale: 1 : 420 000
Coverage: Украина, Румыния, Молдова, Комрат, Тирасполь, Кишинёв, Black Sea
Material: Map
Source: VTU GS — Military Topographic Directorate of the General Staff
Record URL: https://geoportal.rgo.ru/record/3284
File: Лист_19_1932_4253.jpg

СПЕЦИАЛЬНАЯ КАРТА ЕВРОПЕЙСКОЙ ЧАСТИ СССР С ПРИЛЕГАЮЩИМИ ГОСУДАРСТВАМИ

УПРАВЛЕНИЕ ВОЕННЫХ ТОПОГРАФОВ

Масштаб 10 верст в дюйме

КИШИНЕВ

ГЕОПОРТАЛ
Русского географического общества

СТОЛИЧНЫЙ
ГУБЕРНСКІЙ и ОБЛАСТНОЙ
УѢЗДНЫЙ и ОКРУЖНОЙ
БЕЗУѢЗДНЫЙ
Города

Мѣстечко, пригородъ, слобода
Селение и деревня свыше 500 дворовъ
Селение и деревня отъ 40 до 500 дворовъ

Исправлено в 1924-25 г.г. по полуверстной съемке обрекогносцированной в 1913 и 1916 г.г. в верстовом масштабе.

Жел. дороги исправлены в 1932 г.



№ 406

Лист 25

Sheet 25. not specified

Название: Лист 25
Год: 1932
Издатель: Управление военных топографов
Масштаб: 1 : 420 000
Территория: Финляндия, Россия, Ленинградская область, Котка, Лахти, Выборг, Финский залив, Ладожское озеро
Тип материала: Карта
Источник: ВТУ ГШ
Ссылка на запись: https://geoportal.rgo.ru/record/3289
Файл: Лист_25_1932_4259.jpg

Title: Sheet 25. not specified
Year: 1932
Publisher: Department of Military Topographers
Scale: 1 : 420 000
Coverage: Finland, Россия, Ленинградская Region, Котка, Лахти, Vyborg, Финский залив, Lake Ladoga
Material: Map
Source: VTU GS — Military Topographic Directorate of the General Staff
Record URL: https://geoportal.rgo.ru/record/3289
File: Лист_25_1932_4259.jpg

СПЕЦИАЛЬНАЯ КАРТА ЕВРОПЕЙСКОЙ ЧАСТИ СССР С ПРИЛЕГАЮЩИМИ ГОСУДАРСТВАМИ

УПРАВЛЕНИЕ ВОЕННЫХ ТОПОГРАФОВ

Масштаб 10 верст в дюйме

ВЫБОРГ (ВИИПУРИ)



СТОЛИЧНЫЙ
ГУБЕРНСКІЙ и ОБЛАСТНОЙ
УѢЗДНЫЙ и ОКРУЖНОЙ
БЕЗУѢЗДНЫЙ
Города

Мѣстечко, пригородъ, слобода
Селеніе и деревня свыше 500 дворовъ
Селеніе и деревня отъ 40 до 500 дворовъ
30 – 40
20 – 30
Кромѣ загран. прост.

Селеніе и деревня отъ 10 до 20 дворовъ
5 и 3 до 10
Господскій дворъ, мыза, фольваркъ, хуторъ, корчма и зимовье
Церковь, кирка, костелъ. Часовня
Монастырь
Кромѣ загр. прост.

Цифры при поселеніяхъ означаютъ число дворовъ въ десяткахъ

Мечеть
Заводъ, фабрика, Рудники и золот. прииски
Постоялый дворъ, корчма, духанъ
Таможня
Колодезь, колоды, будукъ
Минеральный источникъ, пробадъ

Маякъ
Морская пристань, пристань
Крѣпость, фортъ и редутъ
Пески и Пескот.
Поднож. Курганъ, Маръ и Могилы
Солончакъ
Солончак. грязь

Дороги: Желѣзныя открыт. / строющ.
Шоссейныя съ почт. станціями
Почтовыя
Большія проѣзжія и торговыя
Проселочныя
Почтовыя дор. без станц. знаковъ упраздн.
Телеграфныя линіи со станціями

Каналы, канавы
Государственная граница

679 Цифры же курсивомъ означаютъ высоты точекъ въ футахъ надъ уровнемъ Балтійскаго и Черного морей

Железные дороги исправлены в 1932 г.

РУССКОЕ ГЕОГРАФИЧЕСКОЕ ОБЩЕСТВО ОСНОВАНО В 1845 Г.
ГЕОПОРТАЛ Русского географического общества

№ 407

Лист 27

Sheet 27. not specified

Название: Лист 27
Год: 1932
Издатель: Управление военных топографов
Масштаб: 1 : 420 000
Территория: Россия, Псковская область, Эстония, Латвия, Псков, Резекне, Опочка, Псковское озеро
Тип материала: Карта
Источник: ВТУ ГШ
Ссылка на запись: https://geoportal.rgo.ru/record/3364
Файл: Лист_27_1932_4362.jpg

Title: Sheet 27. not specified
Year: 1932
Publisher: Department of Military Topographers
Scale: 1 : 420 000
Coverage: Россия, Pskovскaя Region, Эстония, Латвия, Pskov, Резекне, Опочка, Pskovское озеро
Material: Map
Source: VTU GS — Military Topographic Directorate of the General Staff
Record URL: https://geoportal.rgo.ru/record/3364
File: Лист_27_1932_4362.jpg

СПЕЦИАЛЬНАЯ КАРТА ЕВРОПЕЙСКОЙ ЧАСТИ СССР С ПРИЛЕГАЮЩИМИ ГОСУДАРСТВАМИ

УПРАВЛЕНИЕ ВОЕННЫХ ТОПОГРАФОВ

Масштаб 10 верст в дюйме

(ПСКОВ)

ГЕОПОРТАЛ Русского географического общества

Города: СТОЛИЧНЫЙ; ГУБЕРНСКІЙ и ОБЛАСТНОЙ; УѢЗДНЫЙ и ОКРУЖНОЙ; БЕЗУѢЗДНЫЙ

Мѣстечко, пригородъ, слобода.
Селенiе и деревня свыше 500 дворовъ
Селенiе и деревня отъ 40 до 500 дворовъ
30 – 40
20 – 30
Кромѣ загран. прост.

Селенiе и деревня отъ 10 до 20 дворовъ
3 и 5 до 10
Кромѣ Загр. Прост.
Господскiй дворъ, мыза, фольваркъ, хуторъ [illegible]
Церковь, кирка, костелъ. Часовня
Монастырь

Цифры при поселенiяхъ означаютъ число дворовъ въ десяткахъ

Мечеть
Заводъ, фабрика. Рудники и золот. прiиски
Постоялый дворъ, корчма, духанъ
Таможня
Колодезь [illegible]
Минеральный источникъ [illegible]

Маякъ
Морскiя пристани [illegible]
Перевозы, паромы и броды
Мосты и [illegible]
Курганъ [illegible]
Соляныя грязи

Дороги: Желѣзныя открытыя [illegible] строящ.; Шоссейныя съ почт. станцiями; Почтовыя; Большiя проѣзжiя и торговыя; Проселочныя; Почтовыя дор. безъ означен. знаковъ упразднены; Телеграфныя линiи со станцiями

Каналы
Границы: Государственная; Губернская и Областная

679 Цифры же курсивныя означаютъ высоты точекъ въ футахъ надъ уровнемъ Балтiйскаго и Черного морей

Дополнено исправленiемъ в 1924–25 гг.
по I: 1й вер. карте съемки 1923 г.
II 2й вер. карте съемки 1916–17 гг.
III: 3х вер. карте рекогносцированной в 1915–22 г.
Железные дороги согласованы с официальным указателем жел.-дор. сообщений НКПС на 1931–32 г.
Границы нанесены по данным Гл. Геодезич. Упр. на март 1932 г.

1075 Цифры же курсивныя означаютъ высоты точекъ въ Англiйск. футахъ надъ уровнемъ Балтiйскаго и Черного морей.

№ 408

Лист 28

Sheet 28. not specified

Название: Лист 28
Год: 1932
Издатель: Управление военных топографов
Масштаб: 1 : 420 000
Территория: Россия, Псковская область, Беларусь, Великие Луки, Витебск, Полоцк
Тип материала: Карта
Источник: ВТУ ГШ
Ссылка на запись: https://geoportal.rgo.ru/record/3291
Файл: Лист_28_1932_4261.jpg

Title: Sheet 28. not specified
Year: 1932
Publisher: Department of Military Topographers
Scale: 1 : 420 000
Coverage: Россия, Pskovскaя Region, Беларусь, Великие Луки, Vitebsk, Полоцк
Material: Map
Source: VTU GS — Military Topographic Directorate of the General Staff
Record URL: https://geoportal.rgo.ru/record/3291
File: Лист_28_1932_4261.jpg

СПЕЦИАЛЬНАЯ КАРТА ЕВРОПЕЙСКОЙ ЧАСТИ СССР С ПРИЛЕГАЮЩИМИ ГОСУДАРСТВАМИ

УПРАВЛЕНИЕ ВОЕННЫХ ТОПОГРАФОВ

Масштаб 10 верст в дюйме

(ВИТЕБСК)

ГЕОПОРТАЛ Русского географического общества

СТОЛИЧНЫЙ
ГУБЕРНСКІЙ и ОБЛАСТНОЙ
УѢЗДНЫЙ и ОКРУЖНОЙ
БЕЗУѢЗДНЫЙ
Города

Мѣстечко, пригородъ, слобода
Селение и деревня свыше 300 дворовъ
Селение и деревня отъ 40 до 300 дворовъ
30 _ 40
20 _ 30
Кромѣ В.К. Финляндіи и заграничн. прост.

Цифры при поселеніяхъ означаютъ число дворовъ въ десяткахъ

Селение и деревня отъ 10 до 20 дворовъ
3 и 5 до 10
Кромѣ В.К. Финл.
Господскій дворъ, мыза, фольваркъ, хуторъ
Церковь, кирка, костелъ - Часовня
Монастырь

Мечеть
Заводъ, фабрика, Рудники и золот. прииски
Почтовый дворъ, корчма, духанъ
Таможня
Колодезь, колонна, будукъ
Минеральный источникъ и родникъ

Маякъ
Морская и рѣчная пристани
Крѣпость, фортъ и редутъ
Постъ и Пикетъ
Пески, Курганы, Марь, Могилы
Солончакъ
Соленое озеро

Дороги:
Желѣзныя открытыя, строющ.
Шоссейныя съ почт. станціями
Почтовыя
Большія проѣзжія и торговыя
Проселочныя
Почтовыя дор. безъ обозначенія знаковъ управленія
Телеграфная линія со станціями

Каналы, канавы
Границы:
Государственная
Союзная
Областная

679 Цифры подчеркнутыя означаютъ высоты точекъ въ футахъ надъ уровнемъ Балтійскаго и Черного морей

I II III Витебск

Исправлено в 1924 и 25 гг.; I по 2 верст. съемке 1916 и 17 гг. II по 1 верст. съемке с 1920 по 23 г. и III по 3 верст. карте обрекогносцированной в 1922 году

Жел. дороги согласованы с официальным указателем ж. д. сообщений НКПС 1931—32 г.г.
Границы исправлены по данным ГГУ на март 1932 г.

V—32

№ 409

Лист 29

Sheet 29. not specified

Название: Лист 29
Год: 1932
Издатель: Управление военных топографов
Масштаб: 1 : 420 000
Территория: Беларусь, Россия, Смоленская область, Орша, Могилев, Борисов
Тип материала: Карта
Источник: ВТУ ГШ
Ссылка на запись: https://geoportal.rgo.ru/record/3292
Файл: Лист_29_1932_4262.jpg

Title: Sheet 29. not specified
Year: 1932
Publisher: Department of Military Topographers
Scale: 1 : 420 000
Coverage: Беларусь, Россия, Smolenskaя Region, Орша, Могилев, Борисов
Material: Map
Source: VTU GS — Military Topographic Directorate of the General Staff
Record URL: https://geoportal.rgo.ru/record/3292
File: Лист_29_1932_4262.jpg

СПЕЦИАЛЬНАЯ КАРТА ЕВРОПЕЙСКОЙ ЧАСТИ СССР С ПРИЛЕГАЮЩИМИ ГОСУДАРСТВАМИ

УПРАВЛЕНИЕ ВОЕННЫХ ТОПОГРАФОВ

Масштаб 10 верст в дюйме

(МОГИЛЕВ)

ГЕОПОРТАЛ
Русского географического общества

СТОЛИЧНЫЙ
ГУБЕРНСКІЙ и ОБЛАСТНОЙ
УѢЗДНЫЙ и ОКРУЖНОЙ
БЕЗУѢЗДНЫЙ
Города

Мѣстечко, пригородъ, слобода
Селеніе и деревня свыше 500 дворовъ
Селеніе и деревня отъ 40 до 500 дворовъ
30 — 40
20 — 30
Кромѣ В.К. Финляндіи и загран. гост.

Селеніе и деревня отъ 10 до 20 дворовъ
3 и 5 до 10
Господскій дворъ, мыза, фольваркъ, хуторъ
Церковь, кирка, костелъ - Часовня
Монастырь

Цыфры при поселеніяхъ означаютъ число дворовъ въ десяткахъ

Мечеть
Заводъ, фабрика - Рудники и золот. прииски
Постоялый дворъ, корчма, духанъ
Таможня
Колодезь, копани, кутукъ
Минеральный источникъ, родникъ

Маякъ
Морскія пристани
Крѣпости, форты и редуты
Пески, Курганы, Мары и Могилы
Солончаки

Дороги:
Желѣзныя открыт. — строящ.
Шоссейныя съ почт. станціями
Почтовыя
Большія проѣзжія и торговыя
Проселочныя
Почтовыя дор. безъ станцій
Телеграфныя линіи со станціями

Каналы — канавы
Границы:
Государственная
Союзныхъ С.С.Р.
Областные и Краевые

679 Цыфры косымъ курсивомъ означаютъ высоты точекъ въ футахъ надъ уровнемъ Балтійскаго и Чернаго морей

I	II

Исправлено в 1924-26 г.г.
I по 2-х верстной карте ... съемка 1909-13 г.г. и полуинструментальная 2-х верстная съемка 1916 г.г.
II по 3-х верстной карте ... 1921-22 г.г.

Железные дороги согласованы в 1932 г. с официальным указателем железно-дорожных сообщений 1931—32 г.г. НКПС.

№ 410

Лист 3

Sheet 3. not specified

Название: Лист 3
Год: 1932
Издатель: Управление военных топографов
Масштаб: 1 : 420 000
Территория: Словакия, Польша, Венгрия, Кошице, Банска-Бистрица, река Дунай
Тип материала: Карта
Источник: ВТУ ГШ
Ссылка на запись: https://geoportal.rgo.ru/record/3269
Файл: Лист_3_1932_4238.jpg

Title: Sheet 3. not specified
Year: 1932
Publisher: Department of Military Topographers
Scale: 1 : 420 000
Coverage: Словакия, Польша, Венгрия, Кошице, Банска-Бистрица, река Дунай
Material: Map
Source: VTU GS — Military Topographic Directorate of the General Staff
Record URL: https://geoportal.rgo.ru/record/3269
File: Лист_3_1932_4238.jpg

УПРАВЛЕНИЕ ВОЕННЫХ ТОПОГРАФОВ

СПЕЦИАЛЬНАЯ КАРТА ЕВРОПЕЙСКОЙ ЧАСТИ СССР С ПРИЛЕГАЮЩИМИ ГОСУДАРСТВАМИ

Масштаб 10 верст в дюйме

(КАШАУ)

3.

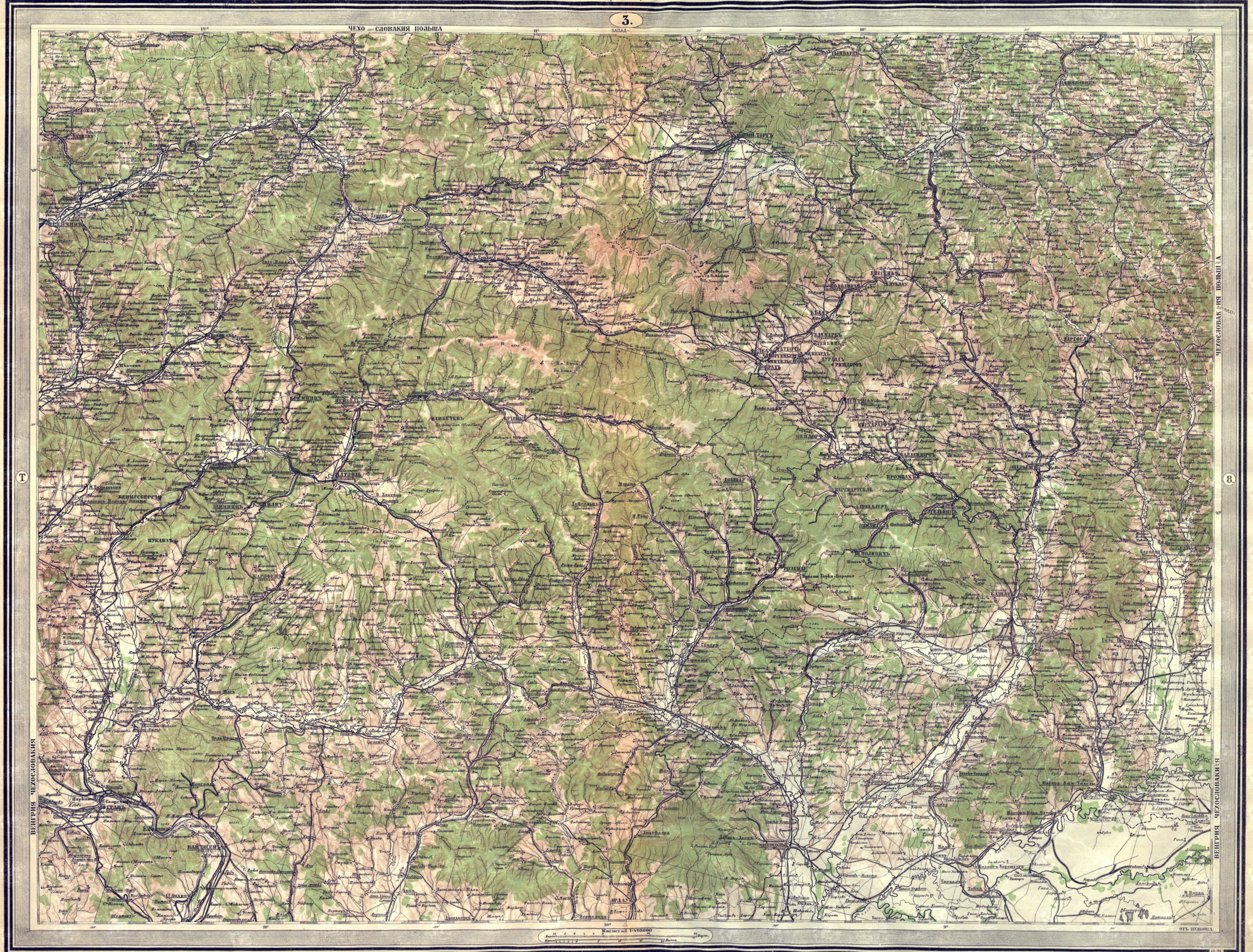

Города:
- СТОЛИЧНЫЙ
- ГУБЕРНСКІЙ и ОБЛАСТНОЙ
- УѢЗДНЫЙ и ОКРУЖНОЙ
- БЕЗУѢЗДНЫЙ

- Мѣстечко, пригородъ, слобода.
- Селеніе и деревня свыше 500 дворовъ
- Селеніе и деревня отъ 40 до 500 дворовъ
- ——— 30 — 40 ———
- ——— 20 — 30 ———

Кромѣ В.К. Финляндіи и загран. прост.

- Селеніе и деревня отъ 10 до 20 дворовъ
- ——— 5 и 5 до 10 ———

Кромѣ В.К. Финл.

- Господскіе дворъ, мыза, фольварокъ, хуторъ, турфмыз и зимовка
- Церковь, кирка, костелъ. Часовня
- Монастырь

Цифры при поселеніяхъ означаютъ число дворовъ съ десятками

- Мечеть
- Заводъ, фабрика, Рудникъ и золот. прииски
- Постоялый дворъ, корчма, духанъ
- Таможня
- Колодезь, колонка, будка
- Минеральный источникъ, продолжен.
- Маякъ
- Морскія и речныя пристани
- Крепостцы, форты и редуты
- Пески и Пашни
- Пески, Курганы, Мары и Могилы
- Солончаки
- Соленыя озера

Дороги:
- Желѣзныя дороги: ж.-д. отдѣлъ. строющ.
- Шоссейныя съ почт. станціями
- Пойдовыя
- Большая проезжая и торговая
- Проселочныя
- Почтовыя дор. безъ станцій. Знаки упразднены
- Телеграфныя линіи со станціями

- Каналы
- Государственная
- Губернская и Областная
- Уездная и Окружная

Границы

679 Цифры эти курсивныя означаютъ высоты точекъ въ футахъ, надъ уровнемъ Балтійскаго и Черного морей

VII-32

РУССКОЕ ГЕОГРАФИЧЕСКОЕ ОБЩЕСТВО • ОСНОВАНО В 1845 г.
ГЕОПОРТАЛ Русского географического общества

№ 411

Лист 30

Sheet 30. not specified

Название: Лист 30
Год: 1932
Издатель: Управление военных топографов
Масштаб: 1 : 420 000
Территория: Беларусь, Украина, Мозырь, Чернигов, Гомель, река Днепр
Тип материала: Карта
Источник: ВТУ ГШ
Ссылка на запись: https://geoportal.rgo.ru/record/3293
Файл: Лист_30_1932_4263.jpg

Title: Sheet 30. not specified
Year: 1932
Publisher: Department of Military Topographers
Scale: 1 : 420 000
Coverage: Беларусь, Украина, Мозырь, Chernigov, Гомель, река Dnieper
Material: Map
Source: VTU GS — Military Topographic Directorate of the General Staff
Record URL: https://geoportal.rgo.ru/record/3293
File: Лист_30_1932_4263.jpg

СПЕЦИАЛЬНАЯ КАРТА ЕВРОПЕЙСКОЙ ЧАСТИ СССР,

УПРАВЛЕНИЕ ВОЕННЫХ ТОПОГРАФОВ

Масштаб 10 верст в дюйме

(ЧЕРНИГОВ)

XII—32

СТОЛИЧНЫЙ
ГУБЕРНСКІЙ и ОБЛАСТНОЙ
УѢЗДНЫЙ и ОКРУЖНОЙ
БЕЗУѢЗДНЫЙ
} Города

Мѣстечко, пригородъ, слобода
Селенiе и деревня свыше 500 дворовъ
Селенiе и деревня отъ 40 до 500 дворовъ
30 _ 40
20 _ 30
} Кромѣ Финляндiи и загран. прост.

Цифры при поселенiяхъ означаютъ число дворовъ въ десяткахъ

Селенiе и деревня отъ 10 до 20 дворовъ
3 и 5 до 10
Господскiй дворъ, мыза фольваркъ, хуторъ
Церковь, кирка, костелъ. Часовня
Монастырь

Мечеть
Заводъ, фабрика, Рудники и золотые прiиски
Постоялый дворъ, корчма, духанъ
Таможня
Колодезь
Минеральный источникъ

Маякъ
Мельницы водяныя и вѣтряныя
Крѣпость, фортъ и редутъ
Постъ и пикетъ
Пески, Курганъ и Могила
Солончакъ
Соленое озеро

Дороги:
Желѣзныя открытыя, строющiяся
Шоссейныя съ почт. станцiями
Подъѣздныя
Большiя проѣзжiя и торговыя
Проселочныя
Почтовыя дор. безъ станцiй
Телеграфныя линiи со станцiями

Каналы, Канавы

Границы:
Государственныя
Союзных С.С.Р
Авт. С.С.Р и Областей
Районныя обл.

679 Цифры же курсивныя означаютъ высоты точекъ въ футахъ надъ уровнемъ Балтiйскаго и Черного морей

Железные дороги согласованы с официальным указателем ж. д. сообщений на 1932 г.
Границы нанесены по данным ГГУ на 1 августа 1932 г.

ГЕОПОРТАЛ Русского географического общества
РУССКОЕ ГЕОГРАФИЧЕСКОЕ ОБЩЕСТВО ОСНОВАНО В 1845 г.

№ 412

Лист 31

Sheet 31. not specified

Название: Лист 31
Год: 1932
Издатель: Управление военных топографов
Масштаб: 1 : 420 000
Территория: Украина, Прилуки, Белая Церковь, река Днепр
Тип материала: Карта
Источник: ВТУ ГШ
Ссылка на запись: https://geoportal.rgo.ru/record/3294
Файл: Лист_31_1932_4264.jpg

Title: Sheet 31. not specified
Year: 1932
Publisher: Department of Military Topographers
Scale: 1 : 420 000
Coverage: Украина, Прилуки, Белая Церковь, река Dnieper
Material: Map
Source: VTU GS — Military Topographic Directorate of the General Staff
Record URL: https://geoportal.rgo.ru/record/3294
File: Лист_31_1932_4264.jpg

СПЕЦИАЛЬНАЯ КАРТА ЕВРОПЕЙСКОЙ ЧАСТИ СССР.

УПРАВЛЕНИЕ ВОЕННЫХ ТОПОГРАФОВ

Масштаб 10 верст в дюйме

(КИЕВ)

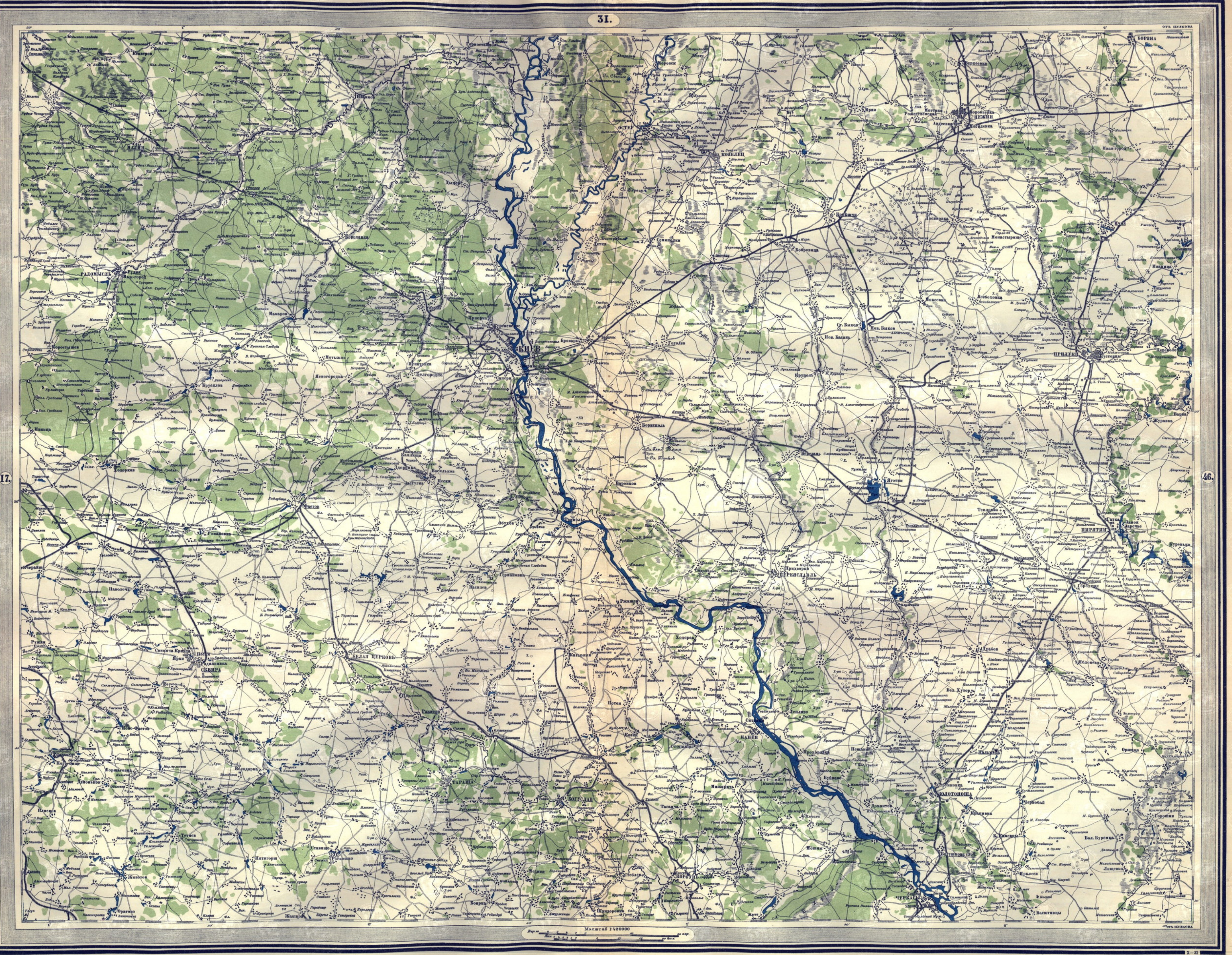

СТОЛИЧНЫЙ
ГУБЕРНСКІЙ и ОБЛАСТНОЙ
УѢЗДНЫЙ и ОКРУЖНОЙ
БЕЗУѢЗДНЫЙ
Города

Мѣстечко, пригородъ слобода
Селеніе и деревня свыше 500 дворовъ
Селеніе и деревня отъ 40 до 500 дворовъ
30 — 40
20 — 30
Кромѣ Финляндіи и загран. прост.

Селеніе и деревня отъ 10 до 20 дворовъ
5 и 5 до 10
Кромѣ Финляндіи
Господскій дворъ, мыза, фольваркъ, хуторъ
Церковь, кирка, костелъ. Часовня
Монастырь

Цифры при поселеніяхъ означаютъ число дворовъ въ десяткахъ

Мечеть
Заводъ, фабрика, Рудники и золот. прииски
Постоялый дворъ, корчма, дуканъ
Таможня
Колодецъ
Минеральный источникъ

Маякъ
Морская пристань
Крѣпости, форты и редуты
Посты и Пикеты
Пески и Курганы, Мары и Могилы
Солончаки

Желѣзныя открыт. строящ.
Шоссейныя съ почт. станціями
Почтовыя
Большія проѣзжія и торговыя
Проселочныя
Почтовыя дор. безъ станцій упраздненныя
Телеграфная линія со станціями
Дороги

Каналы — Канавы
Государственныя
Союзныя ССР
Авт. ССР и Областей
Районныя
Границы

679 Цифры же курсивныя означаютъ высоты въ футахъ надъ уровнемъ Балтійскаго и Черного морей

Исправлено в 1924—25 г.г. 1) 2-х верстной карте 2) по одноверстной и 3) по 3-х верстной карте обрекогносцированной в 1915 и 1922 г.г.

Строящаяся жел. дор. от Германовки до Киева нанесена по 40 верстной карте изд. 1925 г. Н. К. П. С.

Х—32

№ 413

Лист 33

Sheet 33. not specified

Название: Лист 33
Год: 1932
Издатель: Управление военных топографов
Масштаб: 1 : 420 000
Территория: Николаев, Херсон, Одесса, Чёрное море
Тип материала: Карта
Источник: ВТУ ГШ
Ссылка на запись: https://geoportal.rgo.ru/record/3296
Файл: Лист_33_1932_4266.jpg

Title: Sheet 33. not specified
Year: 1932
Publisher: Department of Military Topographers
Scale: 1 : 420 000
Coverage: Nikolaev, Kherson, Odessa, Black Sea
Material: Map
Source: VTU GS — Military Topographic Directorate of the General Staff
Record URL: https://geoportal.rgo.ru/record/3296
File: Лист_33_1932_4266.jpg

СПЕЦИАЛЬНАЯ КАРТА ЕВРОПЕЙСКОЙ ЧАСТИ СССР. С ПРИЛЕГАЮЩИМИ ГОСУДАРСТВАМИ.

УПРАВЛЕНИЕ ВОЕННЫХ ТОПОГРАФОВ

(ОДЕССА)

СТОЛИЧНЫЙ
ГУБЕРНСКІЙ и ОБЛАСТНОЙ
УѢЗДНЫЙ и ОКРУЖНОЙ
БЕЗУѢЗДНЫЙ

Города
Мѣстечко, пригородъ, слобода
Селеніе и деревня свыше 500 дворовъ
Селеніе и деревня отъ 40 до 500 дворовъ
30 — 40
20 — 30
Кромѣ Финляндіи и заграничн. прост.

Селеніе и деревня отъ 10 до 20 дворовъ
3 и 5 до 10 — Кромѣ Финл.
Господскій дворъ, мыза, фольваркъ, хуторъ, ферма и зимовка
Церковь, кирка, костелъ, Часовня
Монастырь
Цифры при поселеніяхъ означаютъ число дворовъ въ десяткахъ

Мечеть
Заводъ, фабрика, Рудники и золот. прииски
Почтовый дворъ, корчма, духанъ
Таможня
Колодезь, копань, кудукъ
Минеральный источникъ и родникъ

Маякъ
Морскія и рѣчныя пристани
Крѣпость, фортъ и редутъ
Постъ и Пикетъ
Насыпи, Курганы, Мары и Могилы
Солончаки — Соленыя озера

Дороги:
Желѣзныя дороги — строющ.
Шоссейныя съ почт. станціями
Почтовыя
Большія проѣзжія и торговыя
Проселочныя
Почтовыя дор. безъ почтов. знаковъ упразднены
Телеграфная линія со станціями
Узкоколейная жел. дор.

Каналы — канавы
Границы: Государственная, Союзная и Областныя, Спорная
879 Цифры же курсивныя означаютъ высоты точекъ, въ футахъ надъ уровнемъ Балтійскаго и Черного морей
Границы Авт. Респуб.

Жел. дороги согласованы с официальным указателем жел. дор. сообщения на 1932 г. (летнее расписание).

Исправлено в 1926 г. по:
I 2-х вер. карте 1917 и 1924 г.г.
II 1:50000 съемке 1921–23 г.г.
III 1 вер. оригиналам
IV 3-х вер. карте рекогносцированной в 1922 г.

4-я картографическая ф-ка ГЕОКАРТПРОМ Ростов-Дон. 11-33.

ГЕОПОРТАЛ Русского географического общества
РУССКОЕ ГЕОГРАФИЧЕСКОЕ ОБЩЕСТВО ОСНОВАНО В 1845 г.

№ 414

Лист 4

Sheet 4. not specified

Название: Лист 4
Год: 1932
Издатель: Управление военных топографов
Масштаб: 1 : 420 000
Территория: Латвия, Литва, Клайпеда, Вентспилс, Лиепая, Балтийское море
Тип материала: Карта
Источник: ВТУ ГШ
Ссылка на запись: https://geoportal.rgo.ru/record/3270
Файл: Лист_4_1932_4239.jpg

Title: Sheet 4. not specified
Year: 1932
Publisher: Department of Military Topographers
Scale: 1 : 420 000
Coverage: Латвия, Lithuania, Клайпеда, Вентспилс, Лиепая, Baltic Sea
Material: Map
Source: VTU GS — Military Topographic Directorate of the General Staff
Record URL: https://geoportal.rgo.ru/record/3270
File: Лист_4_1932_4239.jpg

СПЕЦИАЛЬНАЯ КАРТА ЕВРОПЕЙСКОЙ ЧАСТИ СССР. С ПРИЛЕГАЮЩИМИ ГОСУДАРСТВАМИ.

УПРАВЛЕНИЕ ВОЕННЫХ ТОПОГРАФОВ

Масштаб 10 верста в дюйме

ЛИБАВА (ЛИАПАЯ)

Окончен. въ 1867 г.

Города: СТОЛИЧНЫЙ; ГУБЕРНСКІЙ и ОБЛАСТНОЙ; УѢЗДНЫЙ и ОКРУЖНОЙ; БЕЗУѢЗДНЫЙ

Мѣстечко, пригородъ, слобода; Селение и деревня свыше 500 дворовъ; Селение и деревня отъ 40 до 500 дворовъ; 30 _ 40; 20 _ 30 — Кромѣ Финляндии и загран. прост.

Цифры при поселениях означают число дворовъ въ десяткахъ

Селение и деревня отъ 10 до 20 дворовъ; 3 и 5 до 10 — Кромѣ Финл.; Господскіи дворъ, мыза фольваркъ, хуторъ, и зимовье; Церковь, кирка, костелъ. Часовня; Монастырь

Мечеть; Заводъ фабрика, Рудники и золот. прииски; Постоялый дворъ, корчма, духанъ; Таможня; Колодезь колод. кудукъ; Минеральный источникъ, родникъ

Маякъ; Морскія и речныя пристани; Крепостцы, форты и редуты; Посты и Пикеты; Пески, Курганы, Мары и Могилы; Солончакъ; Соленые грязи

Дороги: Железныя открыт. — Узкоколейн. строящ.; Шоссейныя съ почт. станціями; Почтовыя; Большие проезжие и торговые; Проселочные; Почтовыя дор. безъ станц. знаковъ упраздненн.; Телеграфная линия со станциями

Каналы, каналы; Границы: Государственная; Губернская и Областная; Уездная и Окружная

679 Цифры же курсивные означаютъ высоты точекъ въ футахъ надъ уровнемъ Балтийского и Черного морей

IV-32

Жел. дороги исправлены в 1932 г.

РУССКОЕ ГЕОГРАФИЧЕСКОЕ ОБЩЕСТВО ОСНОВАНО В 1845 г.
ГЕОПОРТАЛ Русского географического общества

№ 415

Лист 40

Sheet 40. not specified

Название: Лист 40
Год: 1932
Издатель: Управление военных топографов
Масштаб: 1 : 420 000
Территория: Россия, Республика Карелия, Ленинградская область, Петрозаводск, Куйтежа, Ладожское озеро, Онежское озеро
Тип материала: Карта
Источник: ВТУ ГШ
Ссылка на запись: https://geoportal.rgo.ru/record/3303
Файл: Лист_40_1932_4273.jpg

Title: Sheet 40. not specified
Year: 1932
Publisher: Department of Military Topographers
Scale: 1 : 420 000
Coverage: Россия, Республика Карелия, Ленинградская Region, Петрозаводск, Куйтежа, Lake Ladoga, Lake Onega
Material: Map
Source: VTU GS — Military Topographic Directorate of the General Staff
Record URL: https://geoportal.rgo.ru/record/3303
File: Лист_40_1932_4273.jpg

ГЕОПОРТАЛ Русского географического общества

СПЕЦИАЛЬНАЯ КАРТА ЕВРОПЕЙСКОЙ ЧАСТИ СССР, С ПРИЛЕГАЮЩИМИ ГОСУДАРСТВАМИ

УПРАВЛЕНИЕ ВОЕННЫХ ТОПОГРАФОВ

Масштаб 10 верст в дюйме

(ПЕТРОЗАВОДСК)

№ 416

Лист 42

Sheet 42. not specified

Название: Лист 42
Год: 1932
Издатель: Управление военных топографов
Масштаб: 1 : 420 000
Территория: Россия, Новгородская область, Тверская область, Великий Новгород, Торжок, Вышний Волочек, озеро Ильмень
Тип материала: Карта
Источник: ВТУ ГШ
Ссылка на запись: https://geoportal.rgo.ru/record/3305
Файл: Лист_42_1932_4275.jpg

Title: Sheet 42. not specified
Year: 1932
Publisher: Department of Military Topographers
Scale: 1 : 420 000
Coverage: Россия, Novgorodская Region, Тверская Region, Великий Novgorod, Торжок, Вышний Волочек, озеро Ильмень
Material: Map
Source: VTU GS — Military Topographic Directorate of the General Staff
Record URL: https://geoportal.rgo.ru/record/3305
File: Лист_42_1932_4275.jpg

ГЕОПОРТАЛ Русского географического общества

СПЕЦИАЛЬНАЯ КАРТА ЕВРОПЕЙСКОЙ ЧАСТИ СССР С ПРИЛЕГАЮЩИМИ ГОСУДАРСТВАМИ

УПРАВЛЕНИЕ ВОЕННЫХ ТОПОГРАФОВ

Масштаб 10 верст в дюйме

(НОВГОРОД)

V—32

СТОЛИЧНЫЙ
ГУБЕРНСКІЙ и ОБЛАСТНОЙ
УѢЗДНЫЙ и ОКРУЖНОЙ
Города

Мѣстечко, пригородъ, слобода
Селение и деревня свыше 500 дворовъ
Селение и деревня отъ 40 до 500 дворовъ
30 — 40

Кромъ
В.К. Финляндіи
и загран. прост.

Селение и деревня отъ 10 до 20 дворовъ
3 и 5 до 10
Господскій дворъ, мыза, фольваркъ, хуторъ, тифтикъ и зимовье
Церковь, кирка, костелъ, Часовня

Мечеть
Заводъ, фабрика, Рудники и золот. прииски
Постоялый дворъ, корчма, духанъ
Таможня

Маякъ
Морскія и речныя пристани
Крепости, форты и редуты

Дороги: Железныя открыт. строющ.; Шоссейныя съ почт. станціями; Почтовыя; Большие проселочные

Каналы, канавы

Границы: Государственные; Союзных ССР; Краевые, областные, авт. ССР и обл.

Железные дороги согласованы с официальным указателем железно-дорожных сообщений НКПС на 1931—32 г.г.
Границы нанесены по данным ГГК на февраль м-ца 1932 г.

№ 417

Лист 43

Sheet 43. not specified

Название: Лист 43
Год: 1932
Издатель: Управление военных топографов
Масштаб: 1 : 420 000
Территория: Россия, Тверская область, Смоленская область, Московская область, Волоколамск, Ржев, Вязьма
Тип материала: Карта
Источник: ВТУ ГШ
Ссылка на запись: https://geoportal.rgo.ru/record/3306
Файл: Лист_43_1932_4276.jpg

Title: Sheet 43. not specified
Year: 1932
Publisher: Department of Military Topographers
Scale: 1 : 420 000
Coverage: Россия, Тверская Region, Smolenskaя Region, Московская Region, Волоколамск, Ржев, Вязьма
Material: Map
Source: VTU GS — Military Topographic Directorate of the General Staff
Record URL: https://geoportal.rgo.ru/record/3306
File: Лист_43_1932_4276.jpg

СПЕЦИАЛЬНАЯ КАРТА ЕВРОПЕЙСКОЙ ЧАСТИ СССР

УПРАВЛЕНИЕ ВОЕННЫХ ТОПОГРАФОВ

Масштаб 10 верст в дюйме

(КАЛИНИН)

ГЕОПОРТАЛ Русского географического общества
РУССКОЕ ГЕОГРАФИЧЕСКОЕ ОБЩЕСТВО · ОСНОВАНО В 1845 г.

СТОЛИЧНЫЙ
ГУБЕРНСКІЙ и ОБЛАСТНОЙ

Мѣстечко, пригородъ, слобода
Селеніе и деревня свыше 500 дворовъ
Селеніе и деревня отъ 40 до 500 дворовъ
Кромъ
В.К. Финляндіи
Селеніе и деревня отъ 10 до 20 дворовъ
3 и 5 до 10
Господскій дворъ, мыза, фольваркъ, хуторъ
Мечеть
Заводъ, фабрика, Рудники и золот. прiиски
Почтовый дворъ, корчма, духанъ
Таможня
Маякъ
Кладбище, бродъ и передъ
Желѣзныя дороги открыт. строющ.
Шоссейныя съ почт. станціями
Узкокол. жел. д.
Почтовыя
Большія проѣзжія и торговыя
Каналы
Государственная
С.С.Р.
Областн. и Краевыя

Желѣзные дороги согласованы в 1932 г. с официальным указателем железно-дорожных сообщений 1931—32 г.г. НКПС.

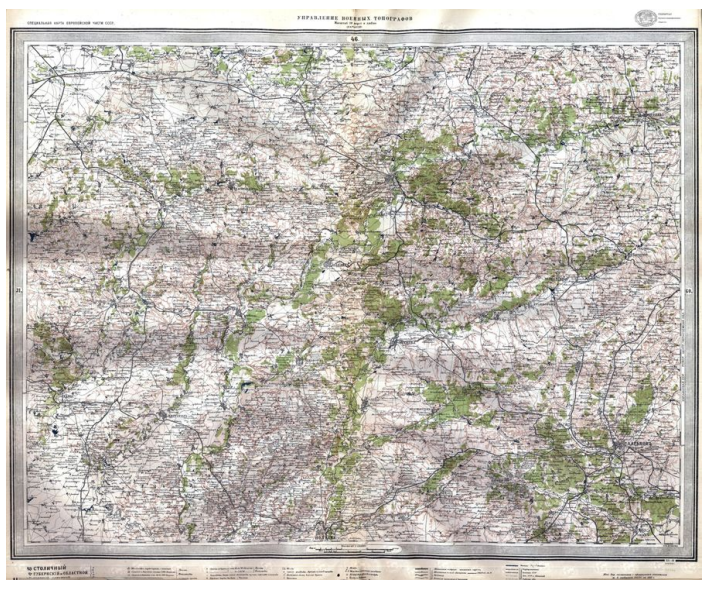

№ 418

Лист 46

Sheet 46. not specified

Название: Лист 46
Год: 1932
Издатель: Управление военных топографов
Масштаб: 1 : 420 000
Территория: Украина, Россия, Курская область, Белгородская область, Харьков, Полтава, Сумы
Тип материала: Карта
Источник: ВТУ ГШ
Ссылка на запись: https://geoportal.rgo.ru/record/3309
Файл: Лист_46_1932_4279.jpg

Title: Sheet 46. not specified
Year: 1932
Publisher: Department of Military Topographers
Scale: 1 : 420 000
Coverage: Украина, Россия, Kurskaя Region, Белгородская Region, Kharkov, Poltava, Сумы
Material: Map
Source: VTU GS — Military Topographic Directorate of the General Staff
Record URL: https://geoportal.rgo.ru/record/3309
File: Лист_46_1932_4279.jpg

СПЕЦИАЛЬНАЯ КАРТА ЕВРОПЕЙСКОЙ ЧАСТИ СССР,

УПРАВЛЕНИЕ ВОЕННЫХ ТОПОГРАФОВ

Масштаб 10 верст в дюйме

(ХАРЬКОВ)

ГЕОПОРТАЛ Русского географического общества

СТОЛИЧНЫЙ
ГУБЕРНСКІЙ и ОБЛАСТНОЙ

Мѣстечко, пригородъ, слобода
Селеніе и деревня свыше 500 дворовъ
Селеніе и деревня отъ 40 до 500 дворовъ

Кромѣ Финляндіи

Селеніе и деревня отъ 10 до 20 дворовъ
Господскій дворъ, мыза, фольваркъ, хуторъ
Церковь, кирка, костелъ. Часовня

Мечеть
Заводъ, фабрика, рудники и золот. прииски
Постоялый дворъ, корчма, духанъ
Таможня

Маякъ
Морскія пристани
Курганы, форты и редуты
Почта и Станція

Желѣзныя дороги
Шоссейныя
Почтовыя
Большія проѣзжія и торговыя

Каналы
Государственная
Союзныхъ ССР
Авт. ССР и Областей
Районов. обл.

XII—32

Жел. дор. согласованы с официальным указателем ж. д. сообщений НКПС на 1932 г.

№ 419

Лист 48

Sheet 48. not specified

Название: Лист 48
Год: 1932
Издатель: Управление военных топографов
Масштаб: 1 : 420 000
Территория: Республика Крым, Никополь, Мелитополь, Азовское море, река Днепр
Тип материала: Карта
Источник: ВТУ ГШ
Ссылка на запись: https://geoportal.rgo.ru/record/3311
Файл: Лист_48_1932_4281.jpg

Title: Sheet 48. not specified
Year: 1932
Publisher: Department of Military Topographers
Scale: 1 : 420 000
Coverage: Республика Crimea, Никополь, Мелитополь, Sea of Azov, река Dnieper
Material: Map
Source: VTU GS — Military Topographic Directorate of the General Staff
Record URL: https://geoportal.rgo.ru/record/3311
File: Лист_48_1932_4281.jpg

СПЕЦИАЛЬНАЯ КАРТА ЕВРОПЕЙСКОЙ ЧАСТИ СССР.

УПРАВЛЕНИЕ ВОЕННЫХ ТОПОГРАФОВ

Масштаб 10 верст в дюйме

(МЕЛИТОПОЛЬ)

48.

ГЕОПОРТАЛ Русского географического общества

№ 420

Лист 49

Sheet 49. not specified

Название: Лист 49
Год: 1932
Издатель: Управление военных топографов
Масштаб: 1 : 420 000
Территория: Россия, Республика Крым, Краснодарский край, Симферополь, Феодосия, Керчь
Тип материала: Карта
Источник: ВТУ ГШ
Ссылка на запись: https://geoportal.rgo.ru/record/3312
Файл: Лист_49_1932_4282.jpg

Title: Sheet 49. not specified
Year: 1932
Publisher: Department of Military Topographers
Scale: 1 : 420 000
Coverage: Россия, Республика Crimea, Краснодарский край, Симферополь, Феодосия, Керчь
Material: Map
Source: VTU GS — Military Topographic Directorate of the General Staff
Record URL: https://geoportal.rgo.ru/record/3312
File: Лист_49_1932_4282.jpg

СПЕЦИАЛЬНАЯ КАРТА ЕВРОПЕЙСКОЙ ЧАСТИ СССР,

УПРАВЛЕНИЕ ВОЕННЫХ ТОПОГРАФОВ

Масштаб 10 верст в дюйме

(СИМФЕРОПОЛЬ)

ГЕОПОРТАЛ Русского географического общества

Оконченъ въ 1868 г.

СТОЛИЧНЫЙ

ГУБЕРНСКІЙ и ОБЛАСТНОЙ

УѢЗДНЫЙ и ОКРУЖНОЙ

Мѣстечко, пригородъ, слобода

Селеніе и деревня свыше 500 дворовъ

Селеніе и деревня отъ 40 до 500 дворовъ

Кромѣ загран. прост.

Селеніе и деревня отъ 10 до 20 дворовъ

Господскій дворъ, мыза, фольваркъ, хуторъ

Церковь, кирха, костелъ. Часовня

Мечеть

Заводъ, фабрика. Рудники и золот. прииски

Почтовый дворъ. Корчма, духанъ

Таможня

Маякъ

Морская пристань, пристани

Крѣпости, форты и редуты

Желѣзныя дороги

Шоссейныя съ почт. станціями

Почтовыя

Большія проѣзжія и торговыя

Каналы

Граница: Государственная; Губернская и Областная

Листъ исправленъ до 1925 г. по полуверстным съемкам 1886-89 гг. и 1893-1911 гг.

В 1925-26 гг. дополнен исправлением по 2-х верстной карте, 3-х верстной карте издания 1918-20 гг. и 5-ти верстной карте

№ 421

Лист 55

Sheet 55. not specified

Название: Лист 55
Год: 1932
Издатель: Управление военных топографов
Масштаб: 1 : 420 000
Территория: Россия, Вологодская область, Белозерск, Череповец, Вологда
Тип материала: Карта
Источник: ВТУ ГШ
Ссылка на запись: https://geoportal.rgo.ru/record/3316
Файл: Лист_55_1932_4288.jpg

Title: Sheet 55. not specified
Year: 1932
Publisher: Department of Military Topographers
Scale: 1 : 420 000
Coverage: Россия, Вологодская Region, Белозерск, Череповец, Vologda
Material: Map
Source: VTU GS — Military Topographic Directorate of the General Staff
Record URL: https://geoportal.rgo.ru/record/3316
File: Лист_55_1932_4288.jpg

СПЕЦИАЛЬНАЯ КАРТА ЕВРОПЕЙСКОЙ ЧАСТИ СССР,

УПРАВЛЕНИЕ ВОЕННЫХ ТОПОГРАФОВ

Масштаб 10 верст в дюйме

(ВОЛОГДА)

ГЕОПОРТАЛ Русского географического общества

Жел. дороги согласованы с официальным указателем ж. д. сообщений НКПС на 1931—32 г.г.
Границы нанесены по данным ГГУ на март 1932 г.

V—32

СТОЛИЧНЫЙ
ГУБЕРНСКІЙ и ОБЛАСТНОЙ
УѢЗДНЫЙ и ОКРУЖНОЙ
БЕЗУѢЗДНЫЙ
} Города

Мѣстечко, пригородъ, слобода
Селеніе и деревня свыше 500 дворовъ
Селенія и деревни отъ 40 до 500 дворовъ
30 — 40
20 — 30
} Кромѣ В.К. Финляндіи и загран. прост.

Селенія и деревни отъ 10 до 20 дворовъ
3 и 5 до 10
} Кромѣ В.К. Финл.

Господскій дворъ, мыза, фольваркъ, хуторъ, тифтликъ и зимовка
Церковь, кирка, костелъ. Часовня
Монастырь

Цыфры при поселеніяхъ означаютъ число дворовъ съ десятками

Мечеть
Заводъ, фабрика, рудники и золот. прииски
Постоялый дворъ, корчма, духанъ
Таможня
Колодезь, копань, кудукъ
Минеральный источникъ и роднікъ

Маякъ
Морскія пристани
Кумысообразные, фортъ и редутъ
Пость и пикетъ
Пески, курганъ, марь и могилы
Солончакъ
Соленая грязь

Дороги:
Желѣзныя открыт. / строющ.
Шоссейныя съ почт. станціями
Почтовыя
Большія проѣзжія и торговыя
Проселочныя
Почтовыя дор. безъ станцій, знакъ упраздненія
Топографическія линіи съ станціями

Каналы. Канавы

Границы:
Государственная
Союзных ССР
Областная и Краевая

679 Цыфры же курсивомъ означаютъ высоты точекъ въ футахъ, надъ уровнемъ Балтійскаго и Черного морей

Исправлено в 1922 году по 5 вер. карте Шт. Болон. Воен. Окр. изд. 1920 г.

Исправлено в 1922 году по 3 вер. карте Вологодск. губ. изд. Сев. Воен.-Топ. Отд. 1920 г.



№ 422

Лист 58

Sheet 58. not specified

Название: Лист 58
Год: 1932
Издатель: Управление военных топографов
Масштаб: 1 : 420 000
Территория: Россия, Московская область, Калужская область, Рязанская область, Тульская область, Калуга, Тула, Рязань, Кашира
Тип материала: Карта
Источник: ВТУ ГШ
Ссылка на запись: https://geoportal.rgo.ru/record/3319
Файл: Лист_58_1932_4291.jpg

Title: Sheet 58. not specified
Year: 1932
Publisher: Department of Military Topographers
Scale: 1 : 420 000
Coverage: Россия, Московская Region, Калужская Region, Рязанская Region, Тульская Region, Kaluga, Tula, Ryazan, Кашира
Material: Map
Source: VTU GS — Military Topographic Directorate of the General Staff
Record URL: https://geoportal.rgo.ru/record/3319
File: Лист_58_1932_4291.jpg

СПЕЦИАЛЬНАЯ КАРТА ЕВРОПЕЙСКОЙ ЧАСТИ СССР.

УПРАВЛЕНИЕ ВОЕННЫХ ТОПОГРАФОВ

Масштаб 10 верст в дюйме

(ТУЛА)

ГЕОПОРТАЛ Русского географического общества

СТОЛИЧНЫЙ
ГУБЕРНСКІЙ и ОБЛАСТНОЙ
УѢЗДНЫЙ и ОКРУЖНОЙ
БЕЗУѢЗДНЫЙ
Города

Мѣстечко, пригородъ, слобода
Селеніе и деревня свыше 500 дворовъ
Селеніе и деревня отъ 40 до 500 дворовъ
30 .. 40
20 .. 30

Железные дороги согласованы в 1932 г. с официальным указателем железно-дорожн. сообщений 1931—32 г.г. НКПС

Границы нанесены по данным ГГК на февраль 1932 г.

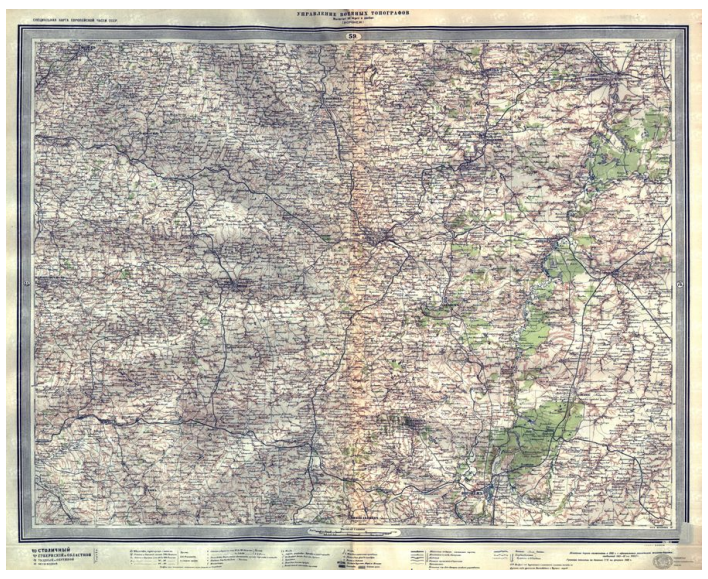

№ 423

Лист 59

Sheet 59. not specified

Название: Лист 59
Год: 1932
Издатель: Управление военных топографов
Масштаб: 1 : 420 000
Территория: Россия, Орловская область, Липецкая область, Елец, Липецк
Тип материала: Карта
Источник: ВТУ ГШ
Ссылка на запись: https://geoportal.rgo.ru/record/3320
Файл: Лист_59_1932_4292.jpg

Title: Sheet 59. not specified
Year: 1932
Publisher: Department of Military Topographers
Scale: 1 : 420 000
Coverage: Россия, Орловская Region, Липецкая Region, Елец, Липецк
Material: Map
Source: VTU GS — Military Topographic Directorate of the General Staff
Record URL: https://geoportal.rgo.ru/record/3320
File: Лист_59_1932_4292.jpg

СПЕЦИАЛЬНАЯ КАРТА ЕВРОПЕЙСКОЙ ЧАСТИ СССР.

УПРАВЛЕНИЕ ВОЕННЫХ ТОПОГРАФОВ

Масштаб 10 верст в дюйме

(ВОРОНЕЖ)

СТОЛИЧНЫЙ
ГУБЕРНСКІЙ и ОБЛАСТНОЙ
УѢЗДНЫЙ и ОКРУЖНОЙ
БЕЗУѢЗДНЫЙ
Города

Мѣстечко, пригородъ, слобода
Селеніе и деревня свыше 300 дворовъ
Селеніе и деревня отъ 40 до 300 дворовъ
30 — 40
20 — 30
Кромѣ В.К. Финляндіи и заграничн. госуд.

Селеніе и деревня отъ 10 до 20 дворовъ
3 и 5 до 10
Господскій дворъ, мыза, фольваркъ, хуторъ
Церковь, кирка, костелъ. Часовня
Монастырь

Цифры при поселеніяхъ означаютъ число дворовъ въ десяткахъ

Мечеть
Заводъ, фабрика, Рудники и золот. пріиски
Постоялый дворъ, корчма, духанъ
Таможня
Колодезь, колодц. будка
Минеральный источникъ

Маякъ
Морскія и рѣчныя пристани
Крѣпостцы, форты и редуты
Почта и Пикетъ
Пески, Курганъ, Маръ и Могила
Солончакъ
Соленыя грязи

Дороги:
Желѣзныя открыт. — строющ.
Шоссейныя съ почт. станціями
Почтовыя
Большія проѣзжія и торговыя
Проселочныя
Почтовые дор. безъ станц. знаковъ упразднены

Каналы — канавы

Границы:
Государственная
Краевая и Областная

Железные дороги согласованы в 1932 г. с официальным указателем железно-дорожн. сообщений 1931—32 г.г. НКПС

Границы нанесены по данным ГГК на февраль 1932 г.

679 Цифры же курсивныя означаютъ высоты точекъ въ футахъ надъ уровнемъ Балтійскаго и Чернаго морей

ГЕОПОРТАЛ Русского географического общества

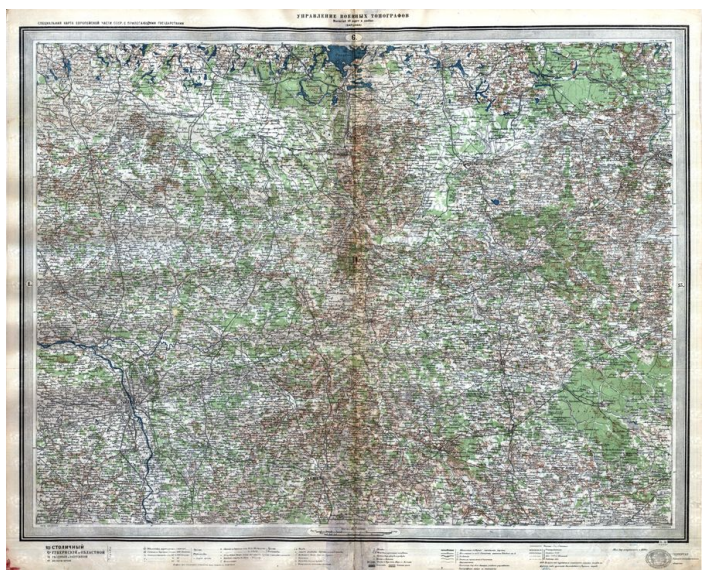

№ 424

Лист 6

Sheet 6. not specified

Название: Лист 6
Год: 1932
Издатель: Управление военных топографов
Масштаб: 1 : 420 000
Территория: Польша, Варшава, Белосток, Ломжа, Седльце, река Висла
Тип материала: Карта
Источник: ВТУ ГШ
Ссылка на запись: https://geoportal.rgo.ru/record/3272
Файл: Лист_6_1932_4241.jpg

Title: Sheet 6. not specified
Year: 1932
Publisher: Department of Military Topographers
Scale: 1 : 420 000
Coverage: Польша, Варшава, Белосток, Ломжа, Седльце, река Висла
Material: Map
Source: VTU GS — Military Topographic Directorate of the General Staff
Record URL: https://geoportal.rgo.ru/record/3272
File: Лист_6_1932_4241.jpg

СПЕЦИАЛЬНАЯ КАРТА ЕВРОПЕЙСКОЙ ЧАСТИ СССР. С ПРИЛЕГАЮЩИМИ ГОСУДАРСТВАМИ

УПРАВЛЕНИЕ ВОЕННЫХ ТОПОГРАФОВ

Масштаб 10 верст в дюйме

(ВАРШАВА)

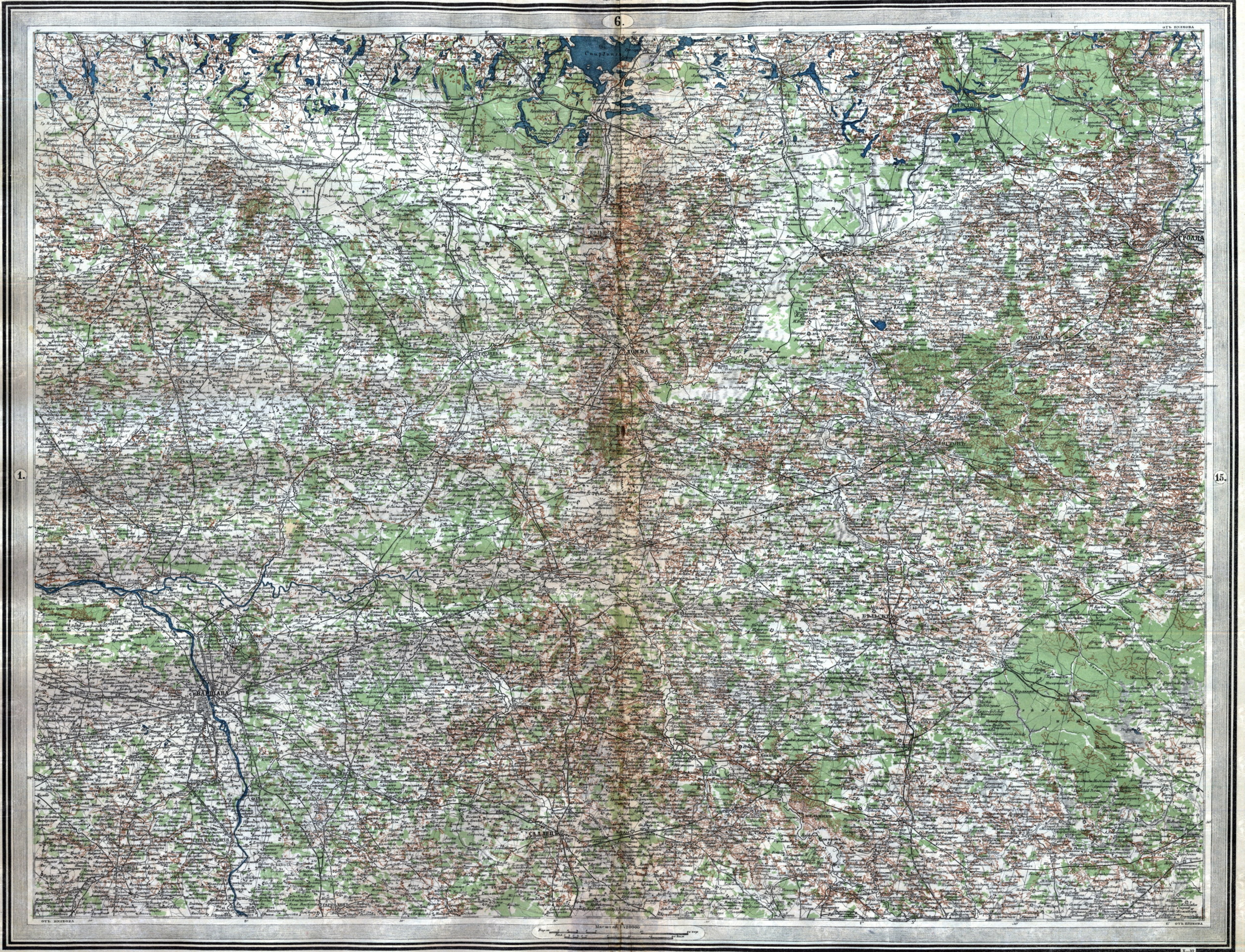

СТОЛИЧНЫЙ
ГУБЕРНСКІЙ и ОБЛАСТНОЙ
УѢЗДНЫЙ и ОКРУЖНОЙ
БЕЗУѢЗДНЫЙ
Города

Мѣстечко, пригородъ, слобода
Селеніе и деревня свыше 500 дворовъ
Селеніе и деревня отъ 40 до 500 дворовъ
30 – 40
20 – 30
Кромѣ Финляндіи и заграничн. госуд.
Селеніе и деревня отъ 10 до 20 дворовъ
3 и 5 до 10
Господскій дворъ, мыза, фольваркъ, хуторъ, корчма и т. п.
Церковь, кирка, костелъ. Часовня
Монастырь
Цифры при послѣднихъ означаютъ число дворовъ въ десяткахъ

Мечеть
Заводъ, фабрика, Рудники и золот. пріиски
Постоялый дворъ, корчма, духанъ
Таможня
Колодезь, копань, кудукъ
Минеральный источникъ, родникъ

Маякъ
Морская пристань
Крѣпостцы, форты и редуты
Пески и Курганы, Мары и Могилы
Солончакъ

Желѣзныя открытыя, строящ.
Шоссейныя съ почт. станціями
Грунтовыя
Большія проѣзжія и торговыя
Проселочныя
Почтовыя дор. безъ станцій
Телеграфная линія со станціями
Дороги

Каналы
Государственная
Союзныхъ ССР
Авт. ССР и Областей
Губерн. обл.
Границы

679 Цифры же курсивныя означаютъ высоты точекъ въ футахъ надъ уровнемъ Балтійскаго и Черного морей

Жел. дор. исправлены в 1930 г.

X—32

ГЕОПОРТАЛ Русского географического общества
РУССКОЕ ГЕОГРАФИЧЕСКОЕ ОБЩЕСТВО ОСНОВАНО В 1845 г.

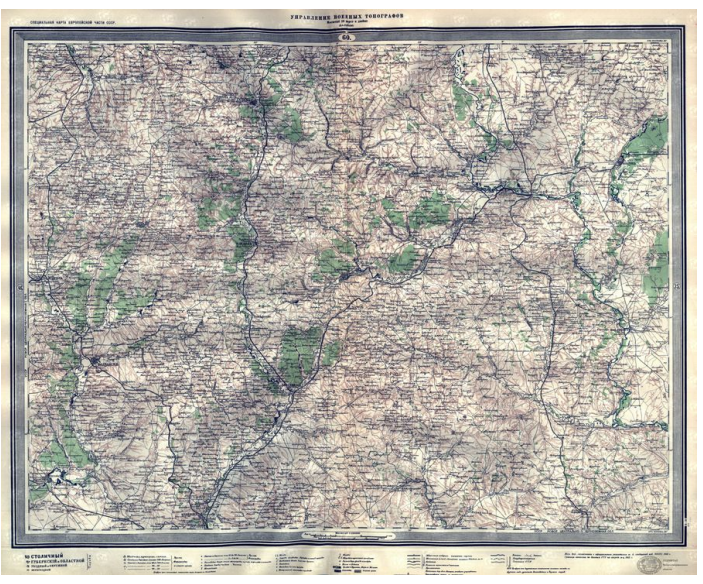

№ 425

Лист 60

Sheet 60. not specified

Название: Лист 60
Год: 1932
Издатель: Управление военных топографов
Масштаб: 1 : 420 000
Территория: Россия, Белгородская область, Воронежская область, Белгород, Старый Оскол, Лиски
Тип материала: Карта
Источник: ВТУ ГШ
Ссылка на запись: https://geoportal.rgo.ru/record/3321
Файл: Лист_60_1932_4293.jpg

Title: Sheet 60. not specified
Year: 1932
Publisher: Department of Military Topographers
Scale: 1 : 420 000
Coverage: Россия, Белгородская Region, Voronezhская Region, Белгород, Старый Оскол, Лиски
Material: Map
Source: VTU GS — Military Topographic Directorate of the General Staff
Record URL: https://geoportal.rgo.ru/record/3321
File: Лист_60_1932_4293.jpg

СПЕЦИАЛЬНАЯ КАРТА ЕВРОПЕЙСКОЙ ЧАСТИ СССР.

УПРАВЛЕНИЕ ВОЕННЫХ ТОПОГРАФОВ

Масштаб 10 верст в дюйме

(ВАЛУЙКИ)

СТОЛИЧНЫЙ
ГУБЕРНСКІЙ и ОБЛАСТНОЙ
УѢЗДНЫЙ и ОКРУЖНОЙ
БЕЗУѢЗДНЫЙ
Города

Мѣстечко, пригородъ, слобода

Жел. дор. согласованы с официальным указателем ж. д. сообщений изд. НКПС 1932 г.
Граница нанесена по данным ГГУ на август м-ц 1932 г.

ГЕОПОРТАЛ Русского географического общества

№ 426

Лист 70

Sheet 70. not specified

Название: Лист 70
Год: 1932
Издатель: Управление военных топографов
Масштаб: 1 : 420 000
Территория: Россия, Вологодская область, Костромская область, Солигалич, Тотьма, Кадников
Тип материала: Карта
Источник: ВТУ ГШ
Ссылка на запись: https://geoportal.rgo.ru/record/3329
Файл: Лист_70_1932_4304.jpg

Title: Sheet 70. not specified
Year: 1932
Publisher: Department of Military Topographers
Scale: 1 : 420 000
Coverage: Россия, Вологодская Region, Костромская Region, Солигалич, Тотьма, Кадников
Material: Map
Source: VTU GS — Military Topographic Directorate of the General Staff
Record URL: https://geoportal.rgo.ru/record/3329
File: Лист_70_1932_4304.jpg

СПЕЦИАЛЬНАЯ КАРТА ЕВРОПЕЙСКОЙ ЧАСТИ СССР

УПРАВЛЕНИЕ ВОЕННЫХ ТОПОГРАФОВ

Масштаб 10 верст в дюйме

(ТОТЬМА)

ГЕОПОРТАЛ
Русского географического общества

СТОЛИЧНЫЙ
ГУБЕРНСКІЙ и ОБЛАСТНОЙ
УѢЗДНЫЙ и ОКРУЖНОЙ
БЕЗУѢЗДНЫЙ
Города

Мѣстечко, пригородъ, слобода
Селеніе и деревня свыше 500 дворовъ
Селеніе и деревня отъ 40 до 500 дворовъ
30 — 40
20 — 30
Кромѣ В.К. Финляндіи и заграничн. прост.

Селеніе и деревня отъ 10 до 20 дворовъ
3 и 5 до 10
Господскій дворъ, мыза, фольваркъ, хуторъ, тифтлисъ и зимовье
Церковь, кирка, костелъ. Часовня
Монастырь
Кромѣ В.К.Финл.

Цифры при поселкахъ означаютъ число дворовъ въ десяткахъ

Мечеть
Заводъ, фабрика, рудники и золот. прииски
Постоялый дворъ, корчма, духанъ
Таможня
Колодезь, копаль, кудукъ
Минеральный источникъ, родникъ

Маякъ
Морскія и речныя пристани
Крѣпости, форты и редуты
Пость и пикетъ
Пески. Курганъ, Маръ и Могила
Солончакъ. Соленыя грязи

Дороги:
Желѣзныя открыт. строющ.
Шоссейныя съ почт. станціями
Почтовыя
Большія проѣзжія и торговыя
Проселочныя
Почтовыя дор. безъ станц. знаковъ упраздненыя
Телеграфная линія со станціями

Каналы. Канавы

Границы:
Государственная
Краевые и областные

679 Цифры же курсивомъ означаютъ высоты точекъ въ футахъ, надъ уровнемъ Балтійскаго и Черного морей

III—32

ОООС

Исправлено в 1922 году по 5 вер. карте Штаба Беломорского Воен. Окр. изд. 1920 года

Исправлено в 1922 году по 3 вер. карте Вологодской губ. изд. Северного Военно Топографического Отдела 1920 года

Жел. дор. согласованы с официальным указателем жел. дор. сообщений НК[illegible] на 1931—32 год

Границы нанесены согласно данных ГГК к февралю м-ца 1932 г.

№ 427

Лист 72

Sheet 72. not specified

Название: Лист 72
Год: 1932
Издатель: Управление военных топографов
Масштаб: 1 : 420 000
Территория: Нижегородская область, Ивановская область, Владимирская область, Нижний Новгород, Муром, река Волга
Тип материала: Карта
Источник: ВТУ ГШ
Ссылка на запись: https://geoportal.rgo.ru/record/3330
Файл: Лист_72_1932_4305.jpg

Title: Sheet 72. not specified
Year: 1932
Publisher: Department of Military Topographers
Scale: 1 : 420 000
Coverage: Нижегородская Region, Ивановская Region, Vladimircкая Region, Nizhny Novgorod, Муром, река Volga
Material: Map
Source: VTU GS — Military Topographic Directorate of the General Staff
Record URL: https://geoportal.rgo.ru/record/3330
File: Лист_72_1932_4305.jpg

СПЕЦИАЛЬНАЯ КАРТА ЕВРОПЕЙСКОЙ ЧАСТИ СССР

УПРАВЛЕНИЕ ВОЕННЫХ ТОПОГРАФОВ

Масштаб 10 верст в дюйме

(ИВАНОВО-ВОЗНЕСЕНСК, ГОРЬКИЙ)

XII—32

СТОЛИЧНЫЙ
ГУБЕРНСКІЙ и ОБЛАСТНОЙ
УѢЗДНЫЙ и ОКРУЖНОЙ
БЕЗУѢЗДНЫЙ
} Города

Мѣстечко, пригородъ, слобода
Селенiе и деревня свыше 500 дворовъ
Селенiе и деревня отъ 40 до 500 дворовъ
30 — 40
20 — 30
Селенiе и деревня отъ 10 до 20 дворовъ
3 и 5 до 10
Господскiй дворъ, мыза, фольваркъ, хуторъ
Церковь, кирха, костелъ. Часовня
Монастырь

Цифры при поселенiяхъ означаютъ число дворовъ въ десяткахъ

Мечеть
Заводъ, фабрика, Рудники и золот. прииски
Постоялый дворъ, корчма, духанъ
Таможня
Колодезь
Минеральный источникъ

Маякъ
Морскiя и рѣчныя пристани
Крѣпости, форты и редуты
Мостъ и Пикетъ
Пески, Курганъ, Маръ и Могилы
Солончакъ
Соленыя озера

Дороги:
Желѣзныя открыт. — строющ.
Шоссейныя съ почт. станцiями — Узкокол. ж. д.
Почтовыя
Большiя проѣзжiя и торговыя
Проселочныя
Почтовыя дор. безъ станцiон. знаковъ упразднены
Телеграфная линiя со станцiями

Каналы — Канавы

Границы:
Государственная
Союзных ССР
Авт. ССР и Областей
Районных обл.

679 Цифры же курсивомъ означаютъ высоты точекъ въ футахъ надъ уровнемъ Балтiйскаго и Чернаго морей

Железные дороги согласованы с официальным указателем ж. д. сообщений на 1932 г.
Границы нанесены по данным ГГУ на 1 августа 1932 г.

ГЕОПОРТАЛ Русского географического общества

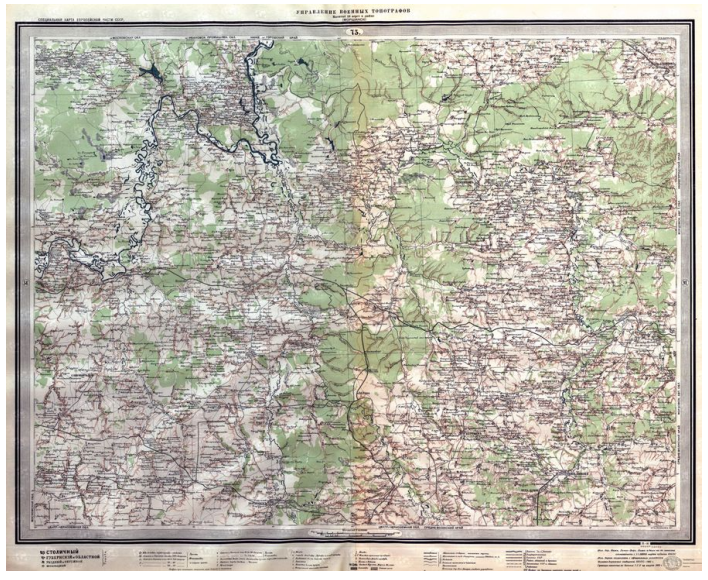

№ 428

Лист 73

Sheet 73. not specified

Название: Лист 73
Год: 1932
Издатель: Управление военных топографов
Масштаб: 1 : 420 000
Территория: Рязанская область, Республика Мордовия, Касимов, Шацк, река Ока
Тип материала: Карта
Источник: ВТУ ГШ
Ссылка на запись: https://geoportal.rgo.ru/record/3333
Файл: Лист_73_1932_4309.jpg

Title: Sheet 73. not specified
Year: 1932
Publisher: Department of Military Topographers
Scale: 1 : 420 000
Coverage: Рязанская Region, Республика Мордовия, Касимов, Шацк, река Ока
Material: Map
Source: VTU GS — Military Topographic Directorate of the General Staff
Record URL: https://geoportal.rgo.ru/record/3333
File: Лист_73_1932_4309.jpg

СПЕЦИАЛЬНАЯ КАРТА ЕВРОПЕЙСКОЙ ЧАСТИ СССР,

УПРАВЛЕНИЕ ВОЕННЫХ ТОПОГРАФОВ

Масштаб 10 верст в дюйме

(МОРШАНСК)

IX—32

СТОЛИЧНЫЙ
ГУБЕРНСКІЙ и ОБЛАСТНОЙ
УѢЗДНЫЙ и ОКРУЖНОЙ
БЕЗУѢЗДНЫЙ
Города

Мѣстечко, пригородъ, слобода
Селеніе и деревня свыше 500 дворовъ
Селеніе и деревня отъ 40 до 500 дворовъ
30 — 40
20 — 30
Кромѣ Финляндіи и загран. прост.

Селеніе и деревня отъ 10 до 20 дворовъ
3 и 5 до 10
Господскій дворъ, мыза, фольварокъ, хуторъ
Церковь, кирка, костелъ. Часовня
Монастырь
Цифры при поселеніяхъ означаютъ число дворовъ въ десяткахъ

Мечеть
Заводъ, фабрика
Постоялый дворъ, корчма, духанъ
Таможня
Колодезь
Минеральный источникъ

Маякъ
Морская пристань
Крѣпостца, фортъ и редутъ
Пески, Курганы
Солончакъ

Желѣзныя дороги
Шоссейныя
Почтовыя
Большія проѣзжія и торговыя
Проселочныя

Каналы, канавы
Границы: Государственные; Союзных ССР; Район. областей и краевые; Автономные ССР и области; Районные
679 Цифры же курсивных означают высоты точек в саженях

Жел. дор. Нижн. Ломов—Верх. Ломов и далее на юг нанесена схематически с 1:1.500000 карты издания НКПС

Жел. дороги согласованы с официальным указателем Железно-дорожных сообщений НКПС—1932 г.

Границы нанесены по данным Г.Г.У на август 1932 г.

ГЕОПОРТАЛ Русского географического общества

№ 429

Лист 75

Sheet 75. not specified

Название: Лист 75
Год: 1932
Издатель: Управление военных топографов
Масштаб: 1 : 420 000
Территория: Воронежская область, Волгоградская область, Саратовская область, Борисоглебск, Михайловка
Тип материала: Карта
Источник: ВТУ ГШ
Ссылка на запись: https://geoportal.rgo.ru/record/3332
Файл: Лист_75_1932_4308.jpg

Title: Sheet 75. not specified
Year: 1932
Publisher: Department of Military Topographers
Scale: 1 : 420 000
Coverage: Voronezhcкая Region, Волгоградская Region, Saratovcкая Region, Борисоглебск, Михайловка
Material: Map
Source: VTU GS — Military Topographic Directorate of the General Staff
Record URL: https://geoportal.rgo.ru/record/3332
File: Лист_75_1932_4308.jpg

СПЕЦИАЛЬНАЯ КАРТА ЕВРОПЕЙСКОЙ ЧАСТИ СССР

УПРАВЛЕНИЕ ВОЕННЫХ ТОПОГРАФОВ

Масштаб 10 верст в дюйме

(БОРИСОГЛЕБСК)

СТОЛИЧНЫЙ
ГУБЕРНСКІЙ и ОБЛАСТНОЙ
УѢЗДНЫЙ и ОКРУЖНОЙ
БЕЗУѢЗДНЫЙ
Города

Мѣстечко, пригородъ, слобода
Селенiе и деревня свыше 500 дворовъ
Селенiе и деревня отъ 40 до 500 дворовъ

Жел. дороги согласованы с официальным указателем ж. д. сообщений НКПС на 1931—32 г.г.
Границы нанесены по данным ГГУ на март 1932 г.

V—32

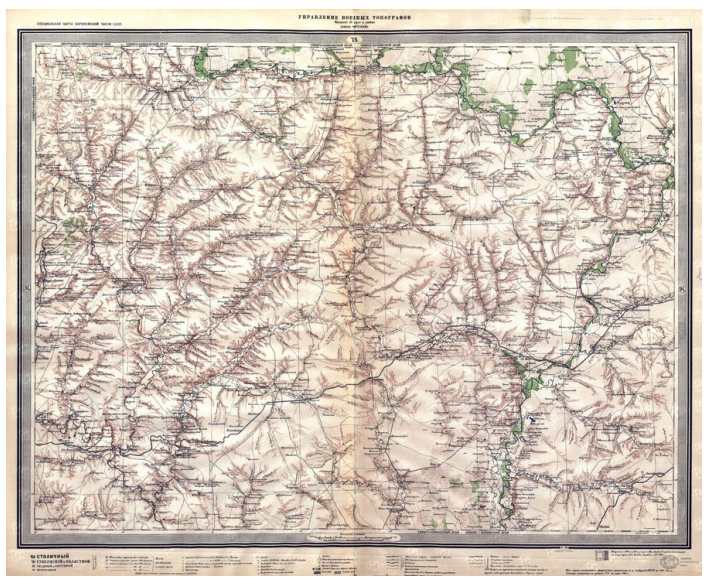

№ 430

Лист 76

Sheet 76. not specified

Название: Лист 76
Год: 1932
Издатель: Управление военных топографов
Масштаб: 1 : 420 000
Территория: Россия, Волгоградская область, Ростовская область, Вешенская, Калач-на-Дону, река Волга
Тип материала: Карта
Источник: ВТУ ГШ
Ссылка на запись: https://geoportal.rgo.ru/record/3334
Файл: Лист_76_1932_4310.jpg

Title: Sheet 76. not specified
Year: 1932
Publisher: Department of Military Topographers
Scale: 1 : 420 000
Coverage: Россия, Волгоградская Region, Rostovская Region, Вешенская, Калач-на-Dony, река Volga
Material: Map
Source: VTU GS — Military Topographic Directorate of the General Staff
Record URL: https://geoportal.rgo.ru/record/3334
File: Лист_76_1932_4310.jpg

СПЕЦИАЛЬНАЯ КАРТА ЕВРОПЕЙСКОЙ ЧАСТИ СССР.

УПРАВЛЕНИЕ ВОЕННЫХ ТОПОГРАФОВ

Масштаб 10 верст в дюйме

(НИЖ. ЧИРСКАЯ)

- СТОЛИЧНЫЙ
- ГУБЕРНСКІЙ и ОБЛАСТНОЙ
- УѢЗДНЫЙ и ОКРУЖНОЙ
- БЕЗУѢЗДНЫЙ

Города

Мѣстечко, пригородъ, слобода; Селенiе и деревня свыше 500 дворовъ; Селенiе и деревня отъ 40 до 500 дворовъ; 30—40; 20—30 — Кромѣ В.К. Финляндіи и заграничн. прост.

Селенiе и деревня отъ 10 до 20 дворовъ; 3 и 5 до 10; Господскій дворъ, мыза, фольваркъ, хуторъ; Церковь, кирка, костелъ. Часовня; Монастырь

Цифры при населенныхъ означаютъ число дворовъ въ десяткахъ

Мечеть; Заводъ, фабрика, рудники и золот. прииски; Постоялый дворъ, корчма, духанъ; Таможня; Колодезь, конныя будки; Минеральный источникъ

Маякъ; Морская пристань; Крѣпость, фортъ и редутъ; Постъ и Пикетъ; Пески. Курганъ, Маръ и Могилы; Солончакъ; Соленыя грязи

Дороги: Желѣзныя открыт.; Шоссейныя съ почт. станціями; Почтовыя; Большія проѣзжія и торговыя; Проселочныя; Почтовыя дор. безъ обознач. знаковъ упраздненныхъ

Каналы; Границы: Государственные; Союзных ССР; Краевые, областные, авт. ССР и обл.

679 Цифры же курсивныя означаютъ высоты точекъ въ футахъ надъ уровнемъ Балтійскаго и Чернаго морей.

Исправлена в 1921 г. по 10 вер. карте Шт. Кавказской армии, дополненной по 5 вер. карте Обл. Войска Донского в IV-1919 г.

Жел. дороги согласованы с официальным указателем ж. д. сообщений НКПС на 1931—32 г.г.,
Границы исправлены по данным ГГУ на март 1932 г.

ГЕОПОРТАЛ Русского географического общества

№ 431

Лист 79

Sheet 79. not specified

Название: Лист 79
Год: 1932
Издатель: Управление военных топографов
Масштаб: 1 : 420 000
Территория: Грузия, Абхазия, Россия, Карачаево-Черкесская Республика, Кисловодск, Сухум, Зугдиди
Тип материала: Карта
Источник: ВТУ ГШ
Ссылка на запись: https://geoportal.rgo.ru/record/3336
Файл: Лист_79_1932_4312.jpg

Title: Sheet 79. not specified
Year: 1932
Publisher: Department of Military Topographers
Scale: 1 : 420 000
Coverage: Georgia, Абхазия, Россия, Карачаево-Черкесская Республика, Кисловодск, Сухум, Зугдиди
Material: Map
Source: VTU GS — Military Topographic Directorate of the General Staff
Record URL: https://geoportal.rgo.ru/record/3336
File: Лист_79_1932_4312.jpg

СПЕЦИАЛЬНАЯ КАРТА ЕВРОПЕЙСКОЙ ЧАСТИ СССР

УПРАВЛЕНИЕ ВОЕННЫХ ТОПОГРАФОВ

Масштаб 10 верст в дюйме

(СУХУМ)

78

ГЕОПОРТАЛ Русского географического общества

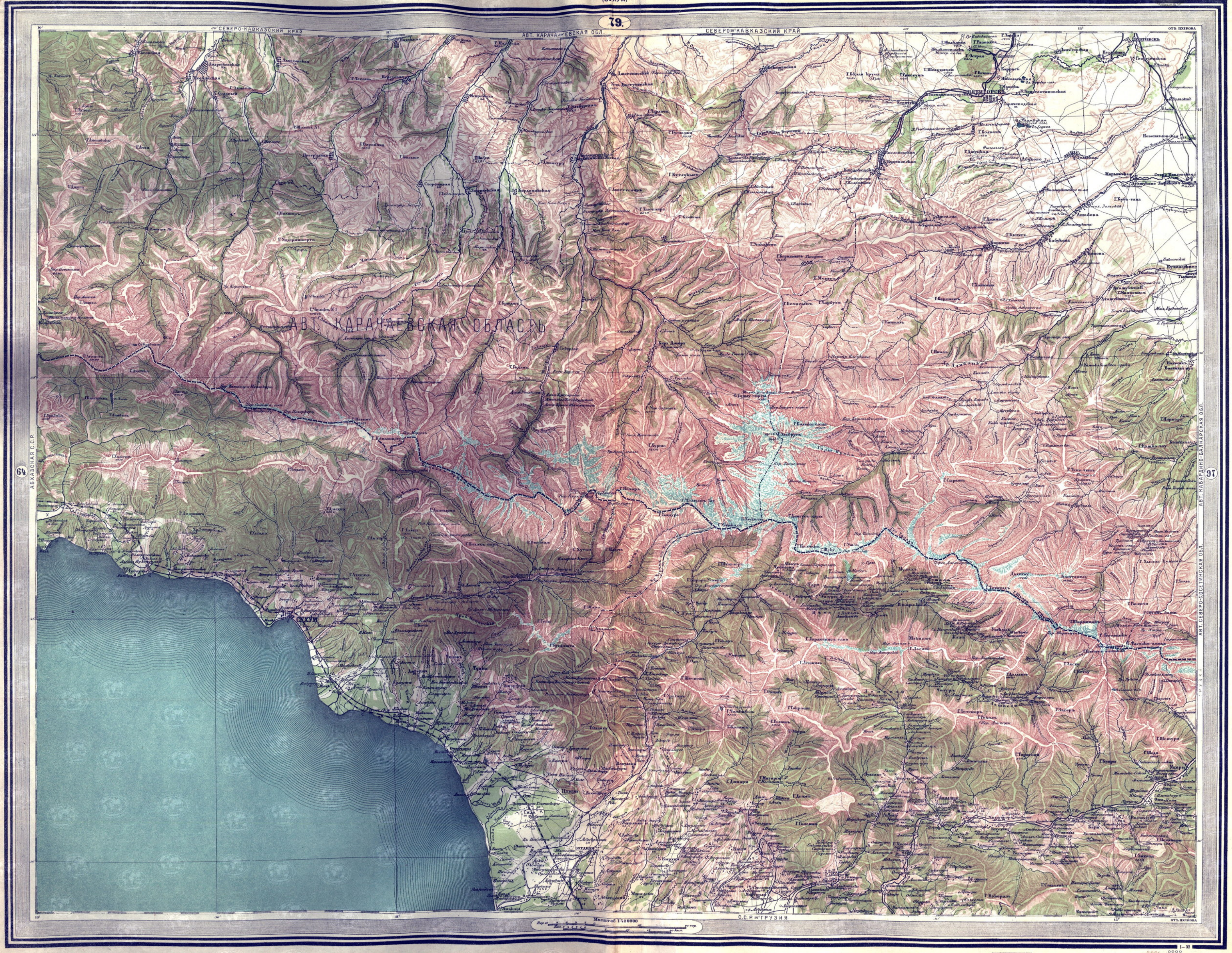

СТОЛИЧНЫЙ
ГУБЕРНСКІЙ и ОБЛАСТНОЙ
УѢЗДНЫЙ и ОКРУЖНОЙ
БЕЗУѢЗДНЫЙ
Города

Мѣстечко, пригородъ, слобода
Селеніе и деревня свыше 500 дворовъ
Селеніе и деревня отъ 40 до 500 дворовъ
_____ 30 _ 40 _____
_____ 20 _ 30 _____
Кромѣ В.К. Финляндіи и задран прост

Селеніе и деревня отъ 10 до 20 дворовъ
_____ 3 и 5 до 10 _____
Кромѣ В.К. Финл.
Господскій дворъ, мыза, фольваркъ, хуторъ, тартлякъ и зимовникъ
Церковь, кирка, костелъ. Часовня
Монастырь

Цифры при поселеніяхъ означаютъ число дворовъ въ десяткахъ

Мечеть
Заводъ, фабрика, рудники и золот. прииски
Постоялый дворъ, корчма, духанъ
Таможня
Колодезь, копаный, кудукъ
Минеральный источникъ, родникъ

Маякъ
Морскія пристани
Крепость, фортъ и редутъ
Постъ и пикетъ
Пески. Курганы. Могилы
Солончакъ
Соленые озера

Дороги:
Желѣзныя открытыя — строящ.
Шоссейныя съ почт. станціями
Почтовыя
Большія проѣзжія и торговыя
Проселочныя
Почтовыя дор. безъ обознач. знаковъ упраздненныхъ

Каналы — канавы

Границы:
Союзные
Краевые, Областные и Авт. С.С.Р.

679 Цифры же курсивомъ означаютъ высоты точекъ въ футахъ, надъ уровнемъ Балтійскаго и Черного морей

I Исправлено по 5 вер. карте Кавказа
II Исправлено по 5 вер. карте отрекогносцированной в 1922 году
III Исправлено по 1 вер. карте Кавказа 1887–1915 г.г.

Железные дороги согласованы в 1931 г. с официальным указателем жел.-дорожных сообщений издания 1931—32 г.г. НКПС

I—32

№ 432

Лист 80

Sheet 80. not specified

Название: Лист 80
Год: 1932
Издатель: Управление военных топографов
Масштаб: 1 : 420 000
Территория: Турция, Грузия, Батуми, Кобулети, Артвин, Чёрное море
Тип материала: Карта
Источник: ВТУ ГШ
Ссылка на запись: https://geoportal.rgo.ru/record/3337
Файл: Лист_80_1932_4313.jpg

Title: Sheet 80. not specified
Year: 1932
Publisher: Department of Military Topographers
Scale: 1 : 420 000
Coverage: Турция, Georgia, Batumi, Кобулети, Артвин, Black Sea
Material: Map
Source: VTU GS — Military Topographic Directorate of the General Staff
Record URL: https://geoportal.rgo.ru/record/3337
File: Лист_80_1932_4313.jpg

СПЕЦИАЛЬНАЯ КАРТА ЕВРОПЕЙСКОЙ ЧАСТИ СССР, С ПРИЛЕГАЮЩИМИ ГОСУДАРСТВАМИ.

УПРАВЛЕНИЕ ВОЕННЫХ ТОПОГРАФОВ

Масштаб 10 верст в дюйме

(БАТУМ)

79

ГЕОПОРТАЛ Русского географического общества

СТОЛИЧНЫЙ
ГУБЕРНСКІЙ и ОБЛАСТНОЙ
УѢЗДНЫЙ и ОКРУЖНОЙ
БЕЗУѢЗДНЫЙ

Города

Мѣстечко, пригородъ, слобода
Селеніе и деревня свыше 500 дворовъ
Селеніе и деревня отъ 40 до 500 дворовъ
30 — 40
20 — 30
Кромѣ Финляндіи и заграничн. пространства

Селеніе и деревня отъ 10 до 20 дворовъ
3 и 5 до 10
Кромѣ Финляндіи
Господскій дворъ, мыза, фольваркъ, хуторъ, корчма и ямщикъ
Церковь, кирка, костелъ. Часовня
Монастырь

Цифры при поселеніяхъ означаютъ число дворовъ въ десяткахъ

Мечеть
Заводъ, фабрика. Рудники и золот. пріиски
Постоялый дворъ, корчма, духанъ
Таможня
Колодезь, колонъ, кудукъ
Минеральный источникъ, урочище

Маякъ
Морская пристань, гавань
Крѣпость, фортъ и редутъ
Постъ и Пикетъ
Пещеры, Курганы, Мары и Могилы
Солончаки. Соленые озера

Дороги:
Желѣзныя открыт. строящ.
Шоссейныя съ почт. станціями. Узкоколейн. ж. д.
Почтовыя
Большія проѣзжія и торговыя
Проселочныя
Почтовыя дор. безъ станціи, знаков. указанные

Каналы
Границы: Государственная; Союзных ССР; Авт. ССР и Областей; Районов обл. и краевые

679 Цифры же курсивомъ означаютъ высоты точекъ въ футахъ

Исправлено в 1927 г. по: 1) 1 вер. карте 1897-1904 г.г. 2) по ½ вер. карте 1914-15 г.г. 3) по 5 вер. карте Кавказа, изд. 1915-16 г.г. и Штаба О.К.А. 4) по 2-х вер. карте 1916-17 г.г. 5) по ⅔ вер. карте 1908 г.

Государственная граница нанесена по данным смешанной Советско-Турецкой разграничительной комиссии.

Железные дороги согласованы с официальным указателем ж. д. сообщений на 1932 г.

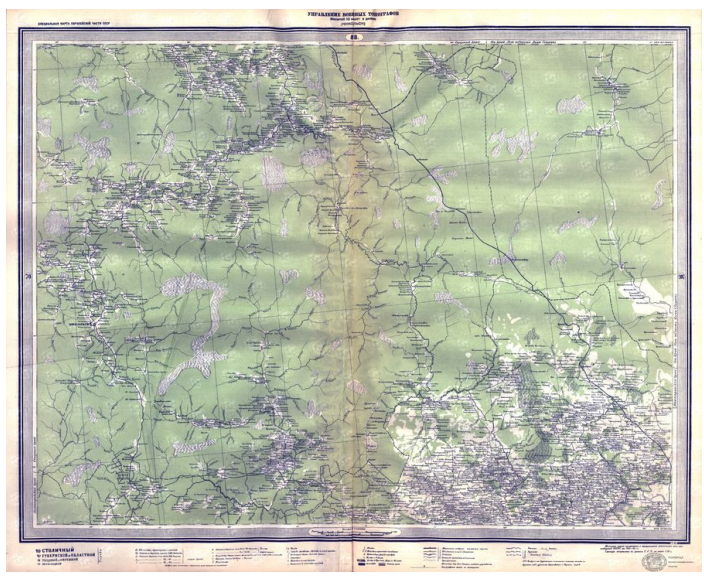

№ 433

Лист 88

Sheet 88. not specified

Название: Лист 88
Год: 1932
Издатель: Управление военных топографов
Масштаб: 1 : 420 000
Территория: Россия, Вологодская область, Кировская область, Костромская область, Никольск, Вохма
Тип материала: Карта
Источник: ВТУ ГШ
Ссылка на запись: https://geoportal.rgo.ru/record/3340
Файл: Лист_88_1932_4320.jpg

Title: Sheet 88. not specified
Year: 1932
Publisher: Department of Military Topographers
Scale: 1 : 420 000
Coverage: Россия, Вологодская Region, Кировская Region, Костромская Region, Никольск, Вохма
Material: Map
Source: VTU GS — Military Topographic Directorate of the General Staff
Record URL: https://geoportal.rgo.ru/record/3340
File: Лист_88_1932_4320.jpg

СПЕЦИАЛЬНАЯ КАРТА ЕВРОПЕЙСКОЙ ЧАСТИ СССР

УПРАВЛЕНИЕ ВОЕННЫХ ТОПОГРАФОВ

Масштаб 10 верст в дюйме

(НИКОЛЬСК)



СТОЛИЧНЫЙ
ГУБЕРНСКІЙ и ОБЛАСТНОЙ
УѢЗДНЫЙ и ОКРУЖНОЙ
БЕЗУѢЗДНЫЙ
} Города

Мѣстечко, пригородъ, слобода
Селеніе и деревня свыше 500 дворовъ
Селеніе и деревня отъ 40 до 500 дворовъ
— 30 — 40
— 20 — 30
заграничн. прост.

Цифры при поселеніяхъ означаютъ число дворовъ въ десяткахъ

Селеніе и деревня отъ 10 до 20 дворовъ
— 5 и 3 до 10
Господскій дворъ, мыза, фольваркъ, хуторъ, ...
Церковь, кирка, костелъ. Часовня
Монастырь

Мечеть
Заводъ, фабрика, Рудники и золот. прииски
Постоялый дворъ, корчма, духанъ
Таможня
Колодезь, колонн. кудукъ
Минеральный источникъ, прудъ

Маякъ
Морскія пристани
Крѣпость, фортъ и редутъ
Посты и Пикеты
Пески, Курганы, Моря и Могилы
Солончаки
Соляные грязи

Дороги:
Желѣзныя открыт. — строящ.
Шоссейныя съ почт. станціями
Почтовыя
Большія проезжія и торговыя
Проселочныя
Почтовые дор. безъ обознач. знаковъ упраздн.
Телеграфная линія со станціями

Каналы, канавы
Границы: Краевая; Автоном. Областей

679 Цифры же курсивныя означаютъ высоты точекъ въ футахъ надъ уровнемъ Балтійскаго и Черного морей

V-32

Железные дороги согласованы с официальным указателем жел.-дор. сообщений НКПС на 1931—32 г.

Границы исправлены по данным Г. Г. У. на март 1932 г.

ГЕОПОРТАЛ Русского географического общества

№ 434

Лист 90

Sheet 90. not specified

Название: Лист 90
Год: 1932
Издатель: Управление военных топографов
Масштаб: 1 : 420 000
Территория: Россия, Нижегородская область, Республика Марий-Эл, Чувашская Республика, Чебоксары, Йошкар-Ола, река Волга
Тип материала: Карта
Источник: ВТУ ГШ
Ссылка на запись: https://geoportal.rgo.ru/record/3342
Файл: Лист_90_1932_4322.jpg

Title: Sheet 90. not specified
Year: 1932
Publisher: Department of Military Topographers
Scale: 1 : 420 000
Coverage: Россия, Нижегородская Region, Республика Марий-Эл, Чувашская Республика, Чебоксары, Йошкар-Ола, река Volga
Material: Map
Source: VTU GS — Military Topographic Directorate of the General Staff
Record URL: https://geoportal.rgo.ru/record/3342
File: Лист_90_1932_4322.jpg

СПЕЦИАЛЬНАЯ КАРТА ЕВРОПЕЙСКОЙ ЧАСТИ СССР,

УПРАВЛЕНИЕ ВОЕННЫХ ТОПОГРАФОВ

Масштаб 10 верст в дюйме

ЧЕБОКСАРЫ

V—32

СТОЛИЧНЫЙ
ГУБЕРНСКІЙ и ОБЛАСТНОЙ
УЕЗДНЫЙ и ОКРУЖНОЙ
БЕЗУЕЗДНЫЙ
Города

Мѣстечко, пригородъ, слобода
Селение и деревня свыше 500 дворовъ
Селение и деревня отъ 40 до 500 дворовъ
30 — 40
20 — 30

Кромъ
В.К. Финляндіи
и загран. кроме

Селение и деревня отъ 10 до 20 дворовъ
3 и 5 до 10
Господскій дворъ, мыза, фольваркъ, хуторъ, зимовье
Церковь, кирка, костелъ. Часовня
Монастырь

Цифры при поселеніяхъ означаютъ число дворовъ въ десяткахъ

Мечеть
Заводъ, фабрика. Рудники и золот. прииски
Почтовый дворъ, корчма, духанъ
Таможня
Колодезь, копань, кудукъ
Минеральный источникъ, родникъ

Маякъ
Пристани
Укрепление, форты и редуты
Пост и Пикет
Курганъ, Маръ и Могила
Солонцы. Соленые грязи

Дороги:
Железная, однопут. строющ.
Шоссейные съ почт. станціями
Подъездные
Большие проезжие и торговые
Проселочные
Почтовые дор. безъ станціон. знаковъ, упраздненные
Топографическая линія со станціями

Каналы, канавы

Границы:
Государственные
Союзных ССР
Краевые, областные, авт. ССР и обл.

679 Цифры же курсивомъ означаютъ высоты точекъ въ футахъ надъ уровнемъ Балтійскаго и Черного морей

Железные дороги согласованы в 1932 г. с официальным указателем железно-дорожн. сообщений 1931—32 г.г. НКПС

Границы нанесены по данным ГГК на февраль 1932 г.

ГЕОПОРТАЛ Русского географического общества
РУССКОЕ ГЕОГРАФИЧЕСКОЕ ОБЩЕСТВО ОСНОВАНО В 1845 г.

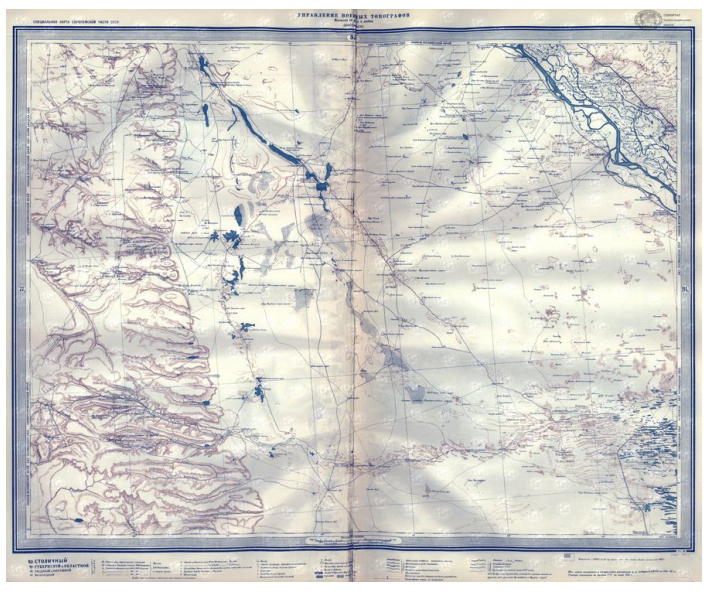

№ 435

Лист 95

Sheet 95. not specified

Название: Лист 95
Год: 1932
Издатель: Управление военных топографов
Масштаб: 1 : 420 000
Территория: Россия, Астраханская область, Республика Калмыкия, Хошеут, Ветлянка, река Волга
Тип материала: Карта
Источник: ВТУ ГШ
Ссылка на запись: https://geoportal.rgo.ru/record/3347
Файл: Лист_95_1932_4327.jpg

Title: Sheet 95. not specified
Year: 1932
Publisher: Department of Military Topographers
Scale: 1 : 420 000
Coverage: Россия, Астраханская Region, Республика Калмыкия, Хошеут, Ветлянка, река Volga
Material: Map
Source: VTU GS — Military Topographic Directorate of the General Staff
Record URL: https://geoportal.rgo.ru/record/3347
File: Лист_95_1932_4327.jpg

СПЕЦИАЛЬНАЯ КАРТА ЕВРОПЕЙСКОЙ ЧАСТИ СССР.

УПРАВЛЕНИЕ ВОЕННЫХ ТОПОГРАФОВ

Масштаб 10 верст в дюйме

(ЕНОТАЕВСК)

ГЕОПОРТАЛ Русского географического общества

СТОЛИЧНЫЙ
ГУБЕРНСКІЙ и ОБЛАСТНОЙ
УѢЗДНЫЙ и ОКРУЖНОЙ
БЕЗУѢЗДНЫЙ
Города

Мѣстечко, пригородъ, слобода
Селенія и деревни свыше 500 дворовъ
Селенія и деревни отъ 40 до 500 дворовъ
30—40
20—30
Кромѣ В.К. Финляндіи и заграничн. прост.

Селенія и деревни отъ 10 до 20 дворовъ
3 и 5 до 10
Кромѣ В.К. Финл.
Господскіе дворы, мызы, фольварки, хутора
Церковь, кирха, костелъ — Часовня
Монастырь

Цифры при населенныхъ означаютъ число дворовъ въ десяткахъ

Мечеть
Заводъ, фабрика. Рудники и золотые прииски
Постоялый дворъ, корчма, духанъ
Таможня
Колодезь, колонъ кудукъ
Минеральный источникъ, родникъ

Маякъ
Морскія пристани
Пески. Курганъ
Солончакъ

Дороги:
Желѣзныя открыт. — строющ.
Шоссейныя съ почт. станціями
Почтовыя
Большія проѣзжія и торговыя
Проселочныя
Почтовыя дор. безъ обознач. знаковъ упраздненныхъ
Телеграфная линія со станціями

Каналы, канавы

Границы:
Государственныя
Союзныя ССР
Краевые, областные, авт. ССР и обл.

679 Цифры же курсивомъ означаютъ высоты точекъ въ футахъ надъ уровнемъ Балтійскаго и Черного морей

Исправлено в 1922 г. по 10 вер. карте ... изд. 1919 г.

Жел. дороги согласованы с официальным указателем ж. д. сообщений НКПС на 1931—32 г.г.
Границы исправлены по данным ГГУ на март 1932 г.

№ 436

Лист 97

Sheet 97. not specified

Название: Лист 97
Год: 1932
Издатель: Управление военных топографов
Масштаб: 1 : 420 000
Территория: Россия, Чеченская Республика, Республика Северная Осетия-Алания, Республика Ингушетия, Грозный, Владикавказ, Магас
Тип материала: Карта
Источник: ВТУ ГШ
Ссылка на запись: https://geoportal.rgo.ru/record/3349
Файл: Лист_97_1932_4329.jpg

Title: Sheet 97. not specified
Year: 1932
Publisher: Department of Military Topographers
Scale: 1 : 420 000
Coverage: Россия, Чеченская Республика, Республика Северная Осетия-Алания, Республика Ингушетия, Грозный, Vladikavkaz, Магас
Material: Map
Source: VTU GS — Military Topographic Directorate of the General Staff
Record URL: https://geoportal.rgo.ru/record/3349
File: Лист_97_1932_4329.jpg

СПЕЦИАЛЬНАЯ КАРТА ЕВРОПЕЙСКОЙ ЧАСТИ СССР

УПРАВЛЕНІЕ ВОЕННЫХ ТОПОГРАФОВ

Масштаб 10 верст в дюйме

(ОРДЖОНИКИДЗЕ)

СТОЛИЧНЫЙ
ГУБЕРНСКІЙ и ОБЛАСТНОЙ
УѢЗДНЫЙ и ОКРУЖНОЙ
БЕЗУѢЗДНЫЙ

Города

Мѣстечко, пригородъ, слобода
Селенія и деревня свыше 500 дворовъ
Селенія и деревня отъ 40 до 500 дворовъ
30 — 40
20 — 30

Кромѣ В.К. Финляндіи и заграничн. прост.

Селенія и деревня отъ 10 до 20 дворовъ
3 и 5 до 10
Господскій дворъ, мыза, фольваркъ, хуторъ, тифтликъ и зимовка
Церковь, кирка, костелъ — Часовня
Монастырь

Кромѣ В.К. Финл.

Цифры при поселеніяхъ означаютъ число дворовъ въ десяткахъ

Мечеть
Заводъ, фабрика — Рудникъ и золот. прииска
Постоялый дворъ, корчма, духанъ
Таможня
Колодезь, колодцы въ рядъ
Минеральный источникъ и родникъ

Маякъ
Морская и речныя пристани
Крепостца, фортъ и редутъ
Почта и Пикетъ
Курганъ, Маръ и Могила
Солончакъ — Соленыя озера

Дороги:
Желѣзныя открыт. — строющ.
Шоссейныя съ почт. станціями
Почтовыя
Большія проѣзжія и торговыя
Проселочныя
Почтовыя дор. безъ станцион. знаковъ упраздненыя
Телеграфныя линіи

Каналы — канавы

Границы:
Государственная
Союзных ССР
Автономных АССР и областей

679 Цифры же курсивомъ означаютъ высоты точекъ въ футахъ, надъ уровнемъ Балтійскаго и Черного морей

Жел. дор. Прохладная—Гудермес, Котляревская—Нальчик и Гудермес—Кизляр вновь исправлены по выкопировке из архива (копия с 5-ти верстн. карты) и по 10-ти верстной карте Кавказского издания 1919 г. Контура около станции Шелковская по 10-ти верстн. Кавказск. изд. 1919 г. Все жел. дор. согласованы с официальным указателем НКПС на 1931—32 год

Границы нанесены по данным ГГК на февраль м-ц 1932 г.

III—32

№ 437

Лист 98

Sheet 98. not specified

Название: Лист 98
Год: 1932
Издатель: Управление военных топографов
Масштаб: 1 : 420 000
Территория: Грузия, Азербайджан, Армения, Тбилиси, Рустави, Газач, озеро Севан
Тип материала: Карта
Источник: ВТУ ГШ
Ссылка на запись: https://geoportal.rgo.ru/record/3350
Файл: Лист_98_1932_4330.jpg

Title: Sheet 98. not specified
Year: 1932
Publisher: Department of Military Topographers
Scale: 1 : 420 000
Coverage: Georgia, Azerbaijan, Армения, Тбилиси, Рустави, Газач, озеро Севан
Material: Map
Source: VTU GS — Military Topographic Directorate of the General Staff
Record URL: https://geoportal.rgo.ru/record/3350
File: Лист_98_1932_4330.jpg

СПЕЦИАЛЬНАЯ КАРТА ЕВРОПЕЙСКОЙ ЧАСТИ СССР.

УПРАВЛЕНИЕ ВОЕННЫХ ТОПОГРАФОВ

Масштаб 10 верст в дюйме

(ТИФЛИС)

СТОЛИЧНЫЙ		
ГУБЕРНСКІЙ и ОБЛАСТНОЙ	Города	
УѢЗДНЫЙ и ОКРУЖНОЙ		
БЕЗУѢЗДНЫЙ		

Мѣстечко, пригородъ, слобода — Кромѣ Финляндіи и Царства Польскаго

Селеніе и деревня свыше 500 дворовъ

Селеніе и деревня отъ 40 до 500 дворовъ

30 — 40

20 — 30

Селеніе и деревня отъ 10 до 20 дворовъ

3 и 5 до 10

Господскій дворъ, мыза, фольваркъ, хуторъ, корчма и изолированные

Церковь, кирка, костелъ. Часовня

Монастырь

Мечеть

Заводъ, фабрика, рудники и золотые прииски

Почтовый дворъ, корчма, дуканъ

Таможня

Колодезь, колодцы

Минеральный источникъ

Маякъ

Морскія пристани и гавани

Крѣпость, фортъ и редутъ

Пости. Пикеты

Лѣсъ. Курганъ, Маръ и Могилы

Желѣзныя дороги — строющ.

Шоссейныя съ почт. станціями — Узкокол. ж. д.

Дороги: Почтовыя; Большія проѣзжія и торговыя; Проселочныя; Почтовыя дор. безъ станцій, станціи упразднены

Каналы — Курганы

Границы: Государственныя; Союзныя ССР; Авт. ССР и Областей; Областныя и краевыя

679 Цифры же курсивныя означаютъ высоты точекъ въ футахъ надъ уровнемъ Балтійскаго и Черного морей

Жел. дороги согласованы с официальным указателем жел. дор. сообщений на 1932 г.

Жел. дороги Мынакан—Артик, Тифлис, Телав и Гуджаан—Цворисцхали нанесены схематически за неимением точных данных.

Границы нанесены по данным ГГУ на 1 августа 1932 г.

ГЕОПОРТАЛ Русского географического общества

№ 438

Лист А

Sheet A

Название: Лист А
Год: 1932
Издатель: Управление военных топографов
Масштаб: 1 : 420 000
Территория: Румыния, Болгария, Констанца, Добрич, Браила, река Дунай, Чёрное море
Тип материала: Карта
Источник: ВТУ ГШ
Ссылка на запись: https://geoportal.rgo.ru/record/3455
Файл: Лист_А_1932_4514.jpg

Title: Sheet A
Year: 1932
Publisher: Department of Military Topographers
Scale: 1 : 420 000
Coverage: Румыния, Болгария, Констанца, Добрич, Браила, река Дунай, Black Sea
Material: Map
Source: VTU GS — Military Topographic Directorate of the General Staff
Record URL: https://geoportal.rgo.ru/record/3455
File: Лист_А_1932_4514.jpg

СПЕЦИАЛЬНАЯ КАРТА ЕВРОПЕЙСКОЙ ЧАСТИ СССР, С ПРИЛЕГАЮЩИМИ ГОСУДАРСТВАМИ

УПРАВЛЕНИЕ ВОЕННЫХ ТОПОГРАФОВ

Масштаб 10 верст в дюйме

КОНСТАНЦА (КЮСТЕНДЖЕ)

СТОЛИЧНЫЙ
ГУБЕРНСКІЙ и ОБЛАСТНОЙ
УѢЗДНЫЙ и ОКРУЖНОЙ
БЕЗУѢЗДНЫЙ
Города

Мѣстечко, пригородъ, слобода
Селеніе и деревня свыше 500 дворовъ
Селеніе и деревня отъ 40 до 500 дворовъ
30 — 40
20 — 30
Кромѣ загран. прост.
Цифры при поселеніяхъ означаютъ число дворовъ въ десяткахъ

Селеніе и деревня отъ 10 до 20 дворовъ
3 и 5 до 10
Господскій дворъ, мыза, фольваркъ, хуторъ, корчма и зимовье
Церковь, кирка, костелъ. Часовня
Монастырь

Мечеть
Заводъ, фабрика. Рудники и золот. пріиски
Постоялый дворъ, корчма, духанъ
Таможня
Колодезь, копанъ, кудукъ
Минеральный источникъ, грязи

Маякъ
Морская пристань
Крѣпость, фортъ и редутъ
Посты и Пикеты
Пески и Курганы, Мари и Могилы
Солончаки
Соленыя озера

Дороги:
Желѣзныя дороги — строющ.
Шоссейныя съ почт. станціями
Почтовыя
Большія проѣзжія и торговыя
Проселочныя
Почтовыя дор. безъ станц. знаковъ упраздненыя
Телеграфная линія со станціями

Каналы — канавы
Государственная граница

679 Цифры курсивомъ означаютъ высоты точекъ въ футахъ, надъ уровнемъ Балтійскаго и Черного морей

V-32

Жел. дороги исправлены в 1932 г.

ГЕОПОРТАЛ Русского географического общества

№ 439

Лист Г

Sheet Г

Название: Лист Г
Год: 1932
Издатель: Управление военных топографов
Масштаб: 1 : 420 000
Территория: Украина, Румыния, Деж, Бистрица, Бая-Маре, Сигету-Мармацией
Тип материала: Карта
Источник: ВТУ ГШ
Ссылка на запись: https://geoportal.rgo.ru/record/3451
Файл: Лист_Г_1932_4501.jpg

Title: Sheet Г
Year: 1932
Publisher: Department of Military Topographers
Scale: 1 : 420 000
Coverage: Украина, Румыния, Деж, Бистрица, Бая-Маре, Сигету-Мармацией
Material: Map
Source: VTU GS — Military Topographic Directorate of the General Staff
Record URL: https://geoportal.rgo.ru/record/3451
File: Лист_Г_1932_4501.jpg

СПЕЦИАЛЬНАЯ КАРТА ЕВРОПЕЙСКОЙ ЧАСТИ СССР, С ПРИЛЕГАЮЩИМИ ГОСУДАРСТВАМИ,

УПРАВЛЕНИЕ ВОЕННЫХ ТОПОГРАФОВ

Масштаб 10 верст в дюйме

КЛАУЗЕНБУРГ (КЛУЖ)

СТОЛИЧНЫЙ
ГУБЕРНСКІЙ и ОБЛАСТНОЙ
УѢЗДНЫЙ и ОКРУЖНОЙ
БЕЗУѢЗДНЫЙ
Города

Мѣстечко, пригородъ, слобода
Селеніе и деревня свыше 500 дворовъ
Селеніе и деревня отъ 40 до 500 дворовъ
30 _ 40
20 _ 30
Кромѣ В.К. Финляндіи и заграничн. гос.

Селеніе и деревня отъ 10 до 20 дворовъ
3 и 5 до 10
Господскій дворъ, мыза, фольваркъ, хуторъ
Церковь, кирка, костелъ. Часовня
Монастырь

Цифры при поселеніяхъ означаютъ число дворовъ въ десяткахъ

Мечеть
Заводъ, фабрика, Рудникъ и золот. приискъ
Постоялый дворъ, корчма, духанъ
Таможня
Колодезь, колодцы
Минеральный источникъ

Маякъ
Морскія пристани
Крѣпости, форты и редуты
Пески и Курганъ, Марь и Могила
Солончакъ
Соленыя грязи

Дороги:
Желѣзныя открыт. / строющ.
Шоссейныя съ почт. станціями / Ж.д. электрическ.
Почтовыя
Большія проѣзжія и торговыя
Проселочныя
Почтовые дор. безъ станцін. знаковъ упразднены
Телеграфная линія со станціями

Каналы / каналы

Границы:
Государственная
Губернская и Областная
Уѣздная и Окружная

679 Цифры же курсивомъ означаютъ высоты точекъ въ футахъ, надъ уровнемъ Балтійскаго и Черного морей

Жел. дороги исправлены в 1932 г.

ГЕОПОРТАЛ Русского географического общества

№ 440

Лист X

Sheet X

Название: Лист X
Год: 1932
Издатель: Управление военных топографов
Масштаб: 1 : 420 000
Территория: Черногория, Хорватия, Босния и Герцеговина, Дубровник, Подгорица, Адриатическое море
Тип материала: Карта
Источник: ВТУ ГШ
Ссылка на запись: https://geoportal.rgo.ru/record/3453
Файл: Лист_X_1932_4511.jpg

Title: Sheet X
Year: 1932
Publisher: Department of Military Topographers
Scale: 1 : 420 000
Coverage: Черногория, Хорватия, Босния и Герцеговина, Дубровник, Подгорица, Адриатическое море
Material: Map
Source: VTU GS — Military Topographic Directorate of the General Staff
Record URL: https://geoportal.rgo.ru/record/3453
File: Лист_X_1932_4511.jpg

СПЕЦИАЛЬНАЯ КАРТА ЕВРОПЕИСКОЙ ЧАСТИ СССР С ПРИЛЕГАЮЩИМИ ГОСУДАРСТВАМИ.

УПРАВЛЕНИЕ ВОЕННЫХ ТОПОГРАФОВ

Масштаб 10 верст в дюйме

(ЦЕТИНЬЕ)



VI—32

СТОЛИЧНЫЙ
ГУБЕРНСКІЙ и ОБЛАСТНОЙ
УѢЗДНЫЙ и ОКРУЖНОЙ
БЕЗУѢЗДНЫЙ
} Города

Мѣстечко, пригородъ, слобода
Селение и деревня свыше 500 дворовъ
Селение и деревня отъ 40 до 500 дворовъ
30 _ 40
20 _ 30
} Кромѣ В.К. Финляндіи и загран. прост.

Селение и деревня отъ 10 до 20 дворовъ
3 и 5 до 10
} Кромѣ В.К. Финл.

Господскій дворъ, мыза, фольваркъ, хуторъ, ... и зимовье
Церковь, кирха, костелъ . Часовня
Монастырь

Цыфры при поселеніяхъ означаютъ число дворовъ въ десяткахъ

Мечеть
Заводъ, фабрика, Рудники и золот. прииски
Почтовый дворъ, корчма, духанъ
Таможня
Колодезь копаный, будукъ
Минеральный источникъ и родникъ

Маякъ
Морская и рѣчная пристань
Крѣпостца, фортъ и редутъ
Лѣсъ и Кустъ
Пески, Курганъ, Маръ и Могила
Болота
Соленые грязи

Дороги:
Желѣзныхъ открытыхъ ... строющ.
Шоссейныхъ съ почт. станціями
Почтовыя
Большія проѣзжія и торговыя
Проселочныя
Почтовыя дор. безъ означ. знаковъ упраздненныхъ
Телеграфная линія со станціями

Каналы, канавы

Границы:
Государственная
Союзных республик
Краевые, областные, автоном. С.С.Р. и област.

679 Цифры же курсивныя означаютъ высоты точекъ въ футахъ надъ уровнемъ Балтійскаго и Черного морей

Жел. дороги и государствен. границы нанесены по атласу „Андре"

Жел. дор. исправлены в 1932 г.

ГЕОПОРТАЛ
Русского географического общества

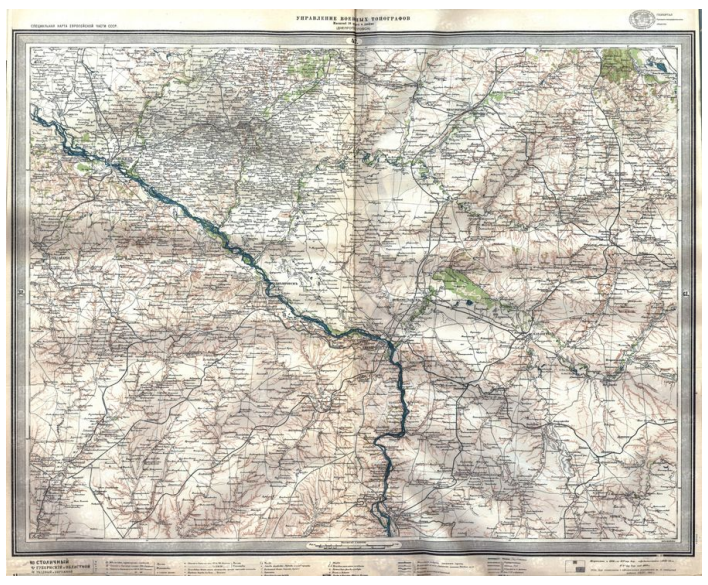

№ 441

Лист 47

Sheet 47. not specified

Название: Лист 47
Год: 1933
Издатель: Управление военных топографов
Масштаб: 1 : 420 000
Территория: Украина, Кременчуг, Днепропетровск, Запорожье, река Днепр
Тип материала: Карта
Источник: ВТУ ГШ
Ссылка на запись: https://geoportal.rgo.ru/record/3310
Файл: Лист_47_1933_4280.jpg

Title: Sheet 47. not specified
Year: 1933
Publisher: Department of Military Topographers
Scale: 1 : 420 000
Coverage: Украина, Кременчуг, Dnieperопетровск, Запорожье, река Dnieper
Material: Map
Source: VTU GS — Military Topographic Directorate of the General Staff
Record URL: https://geoportal.rgo.ru/record/3310
File: Лист_47_1933_4280.jpg

СПЕЦИАЛЬНАЯ КАРТА ЕВРОПЕЙСКОЙ ЧАСТИ СССР.

УПРАВЛЕНИЕ ВОЕННЫХ ТОПОГРАФОВ

Масштаб 10 верст в дюйме

(ДНЕПРОПЕТРОВСК)

ГЕОПОРТАЛ Русского географического общества
РУССКОЕ ГЕОГРАФИЧЕСКОЕ ОБЩЕСТВО • ОСНОВАНО В 1845 г.

СТОЛИЧНЫЙ
ГУБЕРНСКІЙ и ОБЛАСТНОЙ
УѢЗДНЫЙ и ОКРУЖНОЙ
Города

Мѣстечко, пригородъ, слобода
Селеніе и деревня свыше 500 дворовъ
Селеніе и деревня отъ 40 до 500 дворовъ
30 _ 40
Кромѣ Финляндіи и заграч. прост.

Селеніе и деревня отъ 10 до 20 дворовъ
3 и 5 до 10 } Кромѣ Финляндіи
Господскій дворъ, мыза фольваркъ, хуторъ
Церковь кирка, костелъ . Часовня

Мечеть
Заводъ фабрика . Рудники и золот. прииски
Постоялый дворъ, корчма, дуканъ
Таможня
Колодезь

Маякъ
Морскія пристани
Крѣпости, форты и редуты
Почта и Пикеты
Курганы, Могилы

Дороги:
Желѣзныя дороги — строящ.
Шоссейныя съ пол. станціями — Узкокол. ж. д.
Почтовыя
Большія проѣзжія и торговыя
Проселочныя

Каналы
Границы:
Государственныя
Союзных ССР
Областные и краевые
Авт. ССР и областей

II-33

Исправлено в 1931 г. по 1) 3-х вер. кар. обрекогносциров. в 1921-22 гг.
2) 3-х вер. кар. изд. 1920 г.
Жел. дор. согласованы с официальным указателем ж. д. сообщений издания НКПС—1932 г.

№ 442

Лист 62

Sheet 62. not specified

Название: Лист 62
Год: 1933
Издатель: Управление военных топографов
Масштаб: 1 : 420 000
Территория: Ростовская область, Краснодарский край, Мариуполь, Ростов-на-Дону, Азовское море
Тип материала: Карта
Источник: ВТУ ГШ
Ссылка на запись: https://geoportal.rgo.ru/record/3323
Файл: Лист_62_1933_4295.jpg

Title: Sheet 62. not specified
Year: 1933
Publisher: Department of Military Topographers
Scale: 1 : 420 000
Coverage: Rostovская Region, Краснодарский край, Мариуполь, Rostov-на-Dony, Sea of Azov
Material: Map
Source: VTU GS — Military Topographic Directorate of the General Staff
Record URL: https://geoportal.rgo.ru/record/3323
File: Лист_62_1933_4295.jpg

СПЕЦИАЛЬНАЯ КАРТА ЕВРОПЕЙСКОЙ ЧАСТИ СССР

УПРАВЛЕНИЕ ВОЕННЫХ ТОПОГРАФОВ

Масштаб 10 верст в дюйме

(РОСТОВ)

ГЕОПОРТАЛ Русского географического общества

СТОЛИЧНЫЙ
ГУБЕРНСКІЙ и ОБЛАСТНОЙ
УѢЗДНЫЙ и ОКРУЖНОЙ
БЕЗУѢЗДНЫЙ
Города

Мѣстечко, пригородъ, слобода
Селеніе и деревня свыше 500 дворовъ
Селеніе и деревня отъ 40 до 500 дворовъ
30 — 40
20 — 30
Кромѣ Финляндіи и загран. прост.

Селеніе и деревня отъ 10 до 20 дворовъ
3 и 5 до 10
Господскій дворъ, мыза, фольваркъ, хуторъ
Церковь, кирка, костелъ. Часовня
Монастырь

Мечеть
Заводъ, фабрика, рудники и золот. прииски
Почтовый дворъ, корчма, духанъ
Таможня
Колодезь, копань, кудукъ
Минеральный источникъ

Маякъ
Морскія пристани
Крѣпости, форты и редуты
Посты и пикеты
Кургань, маръ и могила
Солончакъ. Соленая грязь

Дороги: Желѣзныя открыт., строющ.; Шоссейныя съ почт. станціями; Узкокол. ж. д.; Почтовыя; Большія проѣзжія и торговыя; Проселочныя; Почтовыя дор. безъ станцон. знаковъ упразднены

Каналы; Границы: Государственная, Союзных ССР, Областные и краевые, Авт. ССР и областей

679 Цифры же курсивные означают высоты точекъ въ саженяхъ

Границы нанесены по данным ГГУ на март 1932 г.
Жел. дороги согласованы с официальным указателем жел. дор. сообщений НСПС на 1932 г.

IV—33—Д

№ 443

Лист 63

Sheet 63. not specified

Название: Лист 63
Год: 1933
Издатель: Управление военных топографов
Масштаб: 1 : 420 000
Территория: Россия, Краснодарский край, Республика Крым, Керчь, Анапа, Керченский пролив, Азовское море, Чёрное море
Тип материала: Карта
Источник: ВТУ ГШ
Ссылка на запись: https://geoportal.rgo.ru/record/3324
Файл: Лист_63_1933_4296.jpg

Title: Sheet 63. not specified
Year: 1933
Publisher: Department of Military Topographers
Scale: 1 : 420 000
Coverage: Россия, Краснодарский край, Республика Crimea, Керчь, Анапа, Керченский пролив, Sea of Azov, Black Sea
Material: Map
Source: VTU GS — Military Topographic Directorate of the General Staff
Record URL: https://geoportal.rgo.ru/record/3324
File: Лист_63_1933_4296.jpg

SPECIAL
СПЕЦИАЛЬНАЯ КАРТА ЕВРОПЕЙСКОЙ ЧАСТИ СССР

УПРАВЛЕНИЕ ВОЕННЫХ ТОПОГРАФОВ
(КРАСНОДАР)

ГЕОПОРТАЛ
Русского географического общества

Города:
СТОЛИЧНЫЙ
ГУБЕРНСКІЙ и ОБЛАСТНОЙ
УѢЗДНЫЙ и ОКРУЖНОЙ
БЕЗУѢЗДНЫЙ

Мѣстечко, пригородъ, слобода
Селеніе и деревня свыше 500 дворовъ
Селеніе и деревня отъ 40 до 500 дворовъ
30 _ 40
20 _ 30
Кромѣ В.К. Финляндіи и заграничн. простр.

Селеніе и деревня отъ 10 до 20 дворовъ
3 и 5 до 10
Кромѣ В.К. Финл.
Господскій дворъ, мыза, фольваркъ, хуторъ
Церковь, кирха, костелъ, Часовня
Монастырь

Цифры при поселеніяхъ означаютъ число дворовъ въ десяткахъ

Мечеть
Заводъ, фабрика. Рудники и золот. прииски
Постоялый дворъ, корчма, духанъ
Таможня
Колодезь конаи кудукъ
Минеральный источникъ и родникъ

Маякъ
Морскія пристани
Крепости, форты
Почт. и телегр.
Пески и курганы
Солончаки

Дороги:
Желѣзныя открыт. строющ.
Шоссейныя съ почт. станціями
Почтовыя
Большія проѣзжія и торговыя
Проселочныя
Почтовые дор. безъ станціи которыя упразднены
Телеграфная линія со станціями
Узкоколейная жел. дор.

Каналы, канавы
Границы:
Государственная
Союзная и областная
Спорная
879 Цифры же курсивныя означаютъ высоты точекъ въ футахъ надъ уровнемъ Балтійскаго и Черного морей
Границы Авт. Респуб.

Исправлено 1928 г. по 5 вер. карте Кавказа. Исправленной по рекогносцировке 1922-3 г.г.
Жел. дор. согласованы с официальным указателем жел дор. сообщений Н. К. П. С. на 1932 г. (летнее расписание)
Границы нанесены по данным Г.Г.У. на 1е февраля 1932 г.

№ 444

Лист 92

Sheet 92. not specified

Название: Лист 92
Год: 1933
Издатель: Управление военных топографов
Масштаб: 1 : 420 000
Территория: Россия, Саратовская область, Пензенская область, Ульяновская область, Балаково, Саратов, река Волга
Тип материала: Карта
Источник: ВТУ ГШ
Ссылка на запись: https://geoportal.rgo.ru/record/3344
Файл: Лист_92_1933_4324.jpg

Title: Sheet 92. not specified
Year: 1933
Publisher: Department of Military Topographers
Scale: 1 : 420 000
Coverage: Россия, Saratovская Region, Пензенская Region, Ульяновская Region, Балаково, Saratov, река Volga
Material: Map
Source: VTU GS — Military Topographic Directorate of the General Staff
Record URL: https://geoportal.rgo.ru/record/3344
File: Лист_92_1933_4324.jpg

СПЕЦИАЛЬНАЯ КАРТА ЕВРОПЕЙСКОЙ ЧАСТИ СССР.

УПРАВЛЕНИЕ ВОЕННЫХ ТОПОГРАФОВ

Масштаб 10 верст в дюйме

(САРАТОВ)

92.

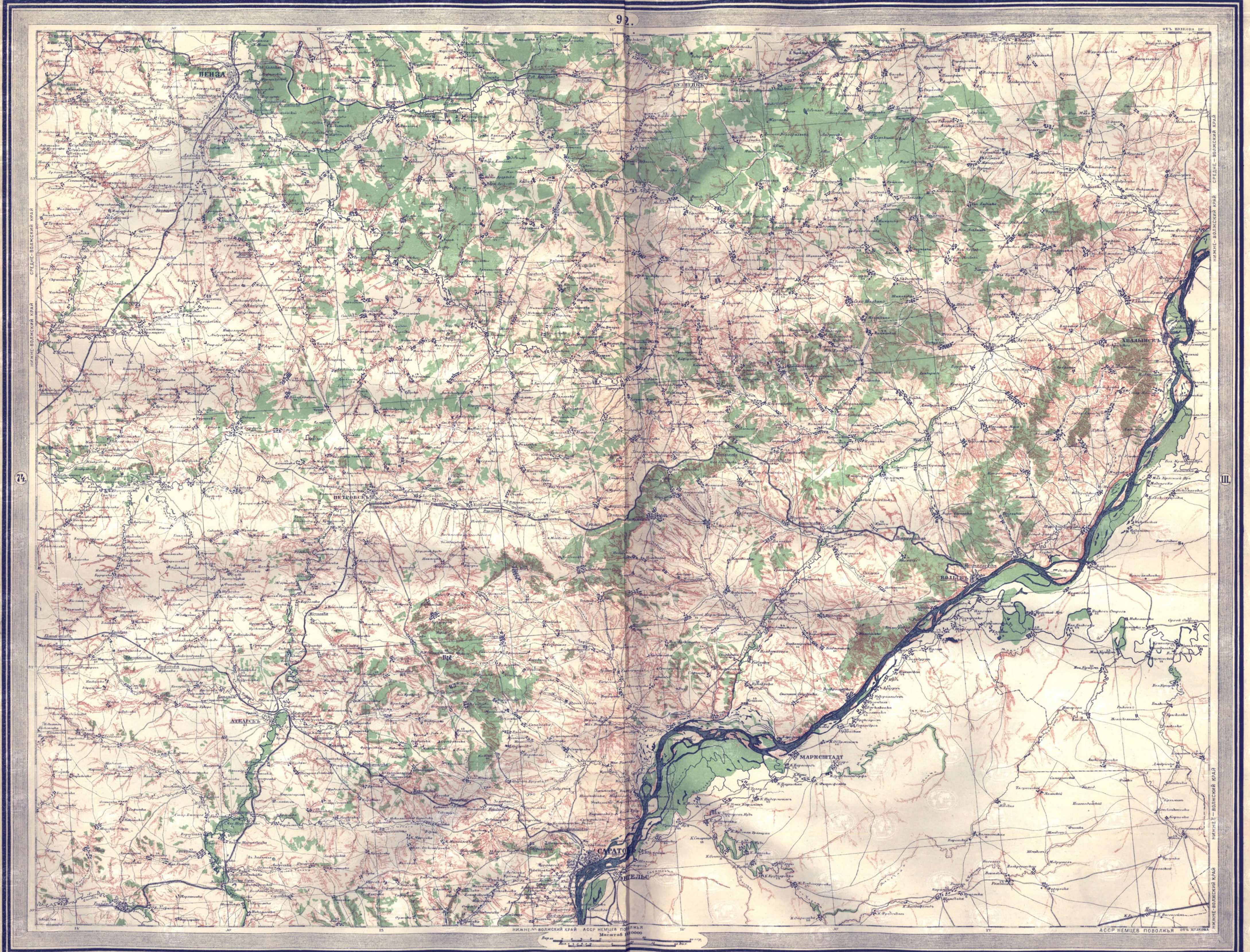

V-33

СТОЛИЧНЫЙ
ГУБЕРНСКІЙ и ОБЛАСТНОЙ
УѢЗДНЫЙ и ОКРУЖНОЙ
БЕЗУѢЗДНЫЙ
Города

Мѣстечко, пригородъ, слобода
Селенiе и деревня свыше 500 дворовъ
Селенiе и деревня отъ 40 до 500 дворовъ
30 — 40
20 — 30
Кромѣ Финляндiи и заграничн. прост.

Селенiе и деревня отъ 10 до 20 дворовъ
3 и 5 до 10
Господскiй дворъ, мыза, фольваркъ, хуторъ
Церковь, кирка, костелъ, часовня
Монастырь
Цифры при поселенiяхъ означаютъ число дворовъ въ десяткахъ

Мечеть
Заводъ, фабрика, Рудники и золот. прiиски
Постоялый дворъ, корчма, духанъ
Таможня
Колодезь конам. кудукъ
Минеральный источникъ, родникъ

Маякъ
Морская пристань
Крѣпость, фортъ
Постъ и Пикетъ
Пески, Курганъ
Солонцы

Дороги:
Желѣзныя одноколейн., строящ.
Шоссейныя съ почт. станцiями
Почтовыя
Большiя проѣзжiя и торговыя
Проселочныя
Почтовыя дор. безъ станцiй
Телеграфныя линiи со станцiями

Каналы, канавы
Границы:
Государственная
Союзныхъ С.С.Р.
Областные и Краевые
Автономныхъ С.С.Р. и Областей
629 Цифры же курсивомъ означаютъ высоты точекъ въ футахъ надъ уровнемъ Балтiйскаго и Чернаго морей

Железные дороги согласованы с официальным указателем железнодорожных сообщений (летнее расписание) на 1932 г.

Границы деления нанесены по данным Картогр. треста ГГУ на 1-е апреля 1933 г.

ГЕОПОРТАЛ Русского географического общества

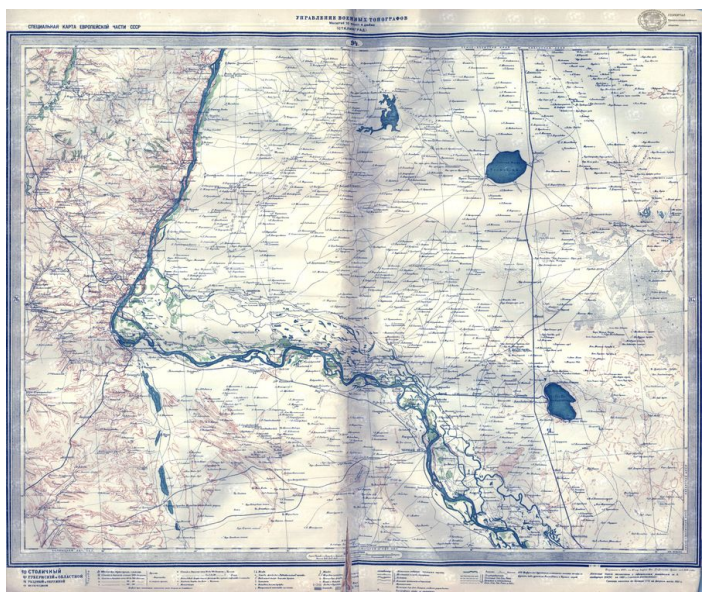

№ 445

Лист 94

Sheet 94. not specified

Название: Лист 94
Год: 1933
Издатель: Управление военных топографов
Масштаб: 1 : 420 000
Территория: Россия, Волгоградская область, Астраханская область, Республика Калмыкия, Волгоград, Ахтубинск, река Волга
Тип материала: Карта
Источник: ВТУ ГШ
Ссылка на запись: https://geoportal.rgo.ru/record/3346
Файл: Лист_94_1933_4326.jpg

Title: Sheet 94. not specified
Year: 1933
Publisher: Department of Military Topographers
Scale: 1 : 420 000
Coverage: Россия, Волгоградская Region, Астраханская Region, Республика Калмыкия, Волгоград, Ахтубинск, река Volga
Material: Map
Source: VTU GS — Military Topographic Directorate of the General Staff
Record URL: https://geoportal.rgo.ru/record/3346
File: Лист_94_1933_4326.jpg

СПЕЦИАЛЬНАЯ КАРТА ЕВРОПЕЙСКОЙ ЧАСТИ СССР

УПРАВЛЕНИЕ ВОЕННЫХ ТОПОГРАФОВ

Масштаб 10 верст в дюйме

(СТАЛИНГРАД)

ГЕОПОРТАЛ Русского географического общества
РУССКОЕ ГЕОГРАФИЧЕСКОЕ ОБЩЕСТВО ОСНОВАНО В 1845 г.

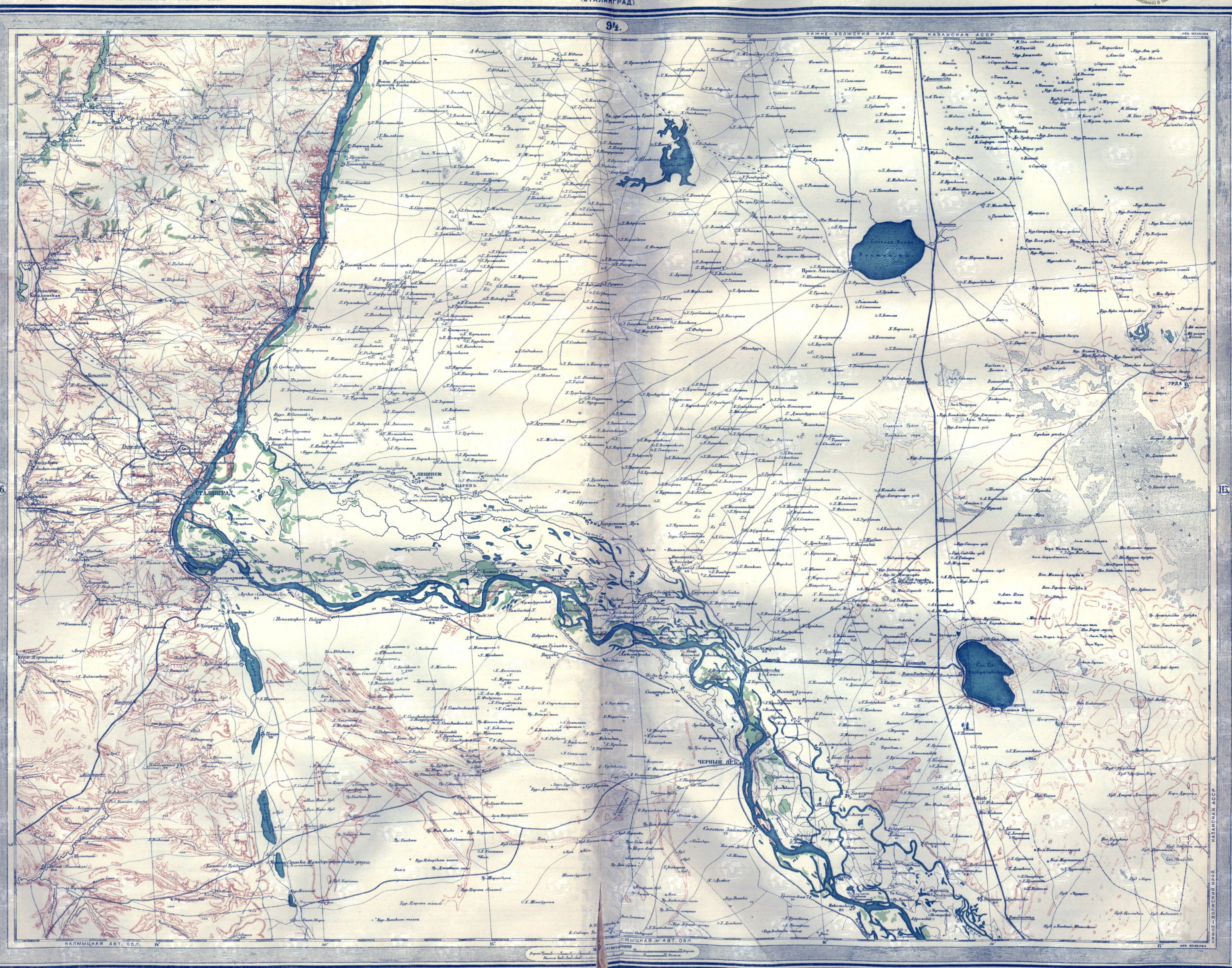

СТОЛИЧНЫЙ
ГУБЕРНСКІЙ и ОБЛАСТНОЙ
УѢЗДНЫЙ и ОКРУЖНОЙ
БЕЗУѢЗДНЫЙ

Исправлен в 1922 г. по 10 вер. карте Шт. Добровольч. Армии изд. 1919 года

Железные дороги согласованы с официальным указателем ж. д. сообщений НКПС на 1933 г. (летнее расписание)

Границы нанесены по данным ГГК на февраль месяц 1932 г.

№ 446

Лист 13

Sheet 13. not specified

Название: Лист 13
Год: 1934
Издатель: Управление военных топографов
Масштаб: 1 : 420 000
Территория: Латвия, Литва, Рига, Юрмала, Елгава, Рижский залив
Тип материала: Карта
Источник: ВТУ ГШ
Ссылка на запись: https://geoportal.rgo.ru/record/3278
Файл: Лист_13_1934_4247.jpg

Title: Sheet 13. not specified
Year: 1934
Publisher: Department of Military Topographers
Scale: 1 : 420 000
Coverage: Латвия, Lithuania, Riga, Юрмала, Елгава, Рижский залив
Material: Map
Source: VTU GS — Military Topographic Directorate of the General Staff
Record URL: https://geoportal.rgo.ru/record/3278
File: Лист_13_1934_4247.jpg

СПЕЦИАЛЬНАЯ КАРТА ЕВРОПЕЙСКОЙ ЧАСТИ СССР. С ПРИЛЕГАЮЩИМИ ГОСУДАРСТВАМИ

УПРАВЛЕНИЕ ВОЕННЫХ ТОПОГРАФОВ

Масштаб 10 верст в дюйме

(РИГА)

ГЕОПОРТАЛ Русского географического общества

СТОЛИЧНЫЙ
ГУБЕРНСКІЙ и ОБЛАСТНОЙ
УѢЗДНЫЙ и ОКРУЖНОЙ

Мѣстечко, пригородъ, слобода
Селеніе и деревня свыше 300 дворовъ
Селеніе и деревня отъ 40 до 300 дворовъ
Селеніе и деревня отъ 10 до 20 дворовъ
Господскій дворъ, мыза, фольварокъ, хуторъ
Церковь, кирка, костелъ, часовня
Заводъ, фабрика, рудники и золотые прииски
Почтовый дворъ, корчма, духанъ
Таможня

Желѣзныя открыт. строющ.
Шоссейныя съ почт. станціями
Почтовыя
Большія проезжія и торговыя

Каналы
Государственные
Союзныя ССР
Областные и краевые

Исправлен в 1921—22 г.г. по 2-х верстной карте.
Железные дороги дополнены в 1927 году по карте железных дорог Латвии 1927 г.
Жел. дороги согласованы в 1933 г.
Строющаяся ж. дор. Рига-Модон нанесена схематически

1-34-Д

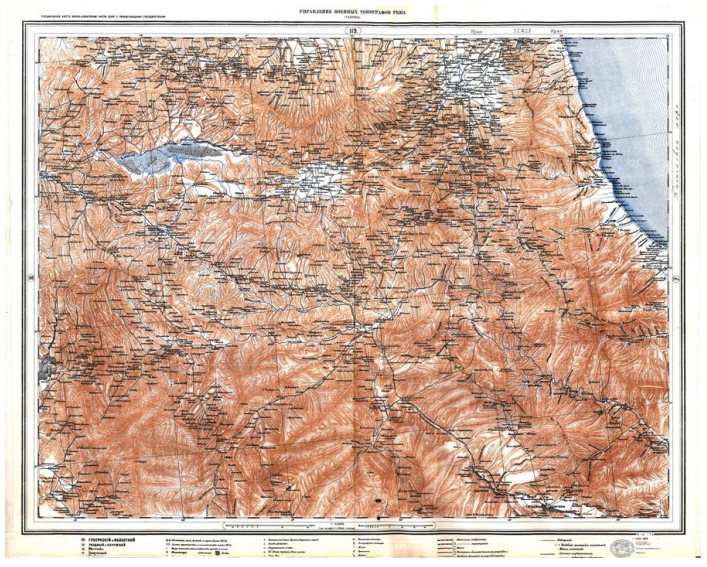

№ 447

Лист 119

Sheet 119. not specified

Название: Лист 119
Год: 1935
Издатель: Управление военных топографов РККА
Масштаб: 1 : 420 000
Территория: Иран, Тебриз, Ардебиль, Мияна, Каспийское море
Тип материала: не указан
Источник: ВТУ ГШ
Ссылка на запись: https://geoportal.rgo.ru/record/3588
Файл: Лист_119_1935_5132.jpg

Title: Sheet 119. not specified
Year: 1935
Publisher: Directorate of Military Topographers of the RKKA
Scale: 1 : 420 000
Coverage: Иран, Тебриз, Ардебиль, Мияна, Caspian Sea
Material: не указан
Source: VTU GS — Military Topographic Directorate of the General Staff
Record URL: https://geoportal.rgo.ru/record/3588
File: Лист_119_1935_5132.jpg

СПЕЦИАЛЬНАЯ КАРТА ЮЖНО-АЗИАТСКОЙ ЧАСТИ СССР С ПРИЛЕГАЮЩИМИ ГОСУДАРСТВАМИ

УПРАВЛЕНИЕ ВОЕННЫХ ТОПОГРАФОВ РККА

(ТАВРИЗ)

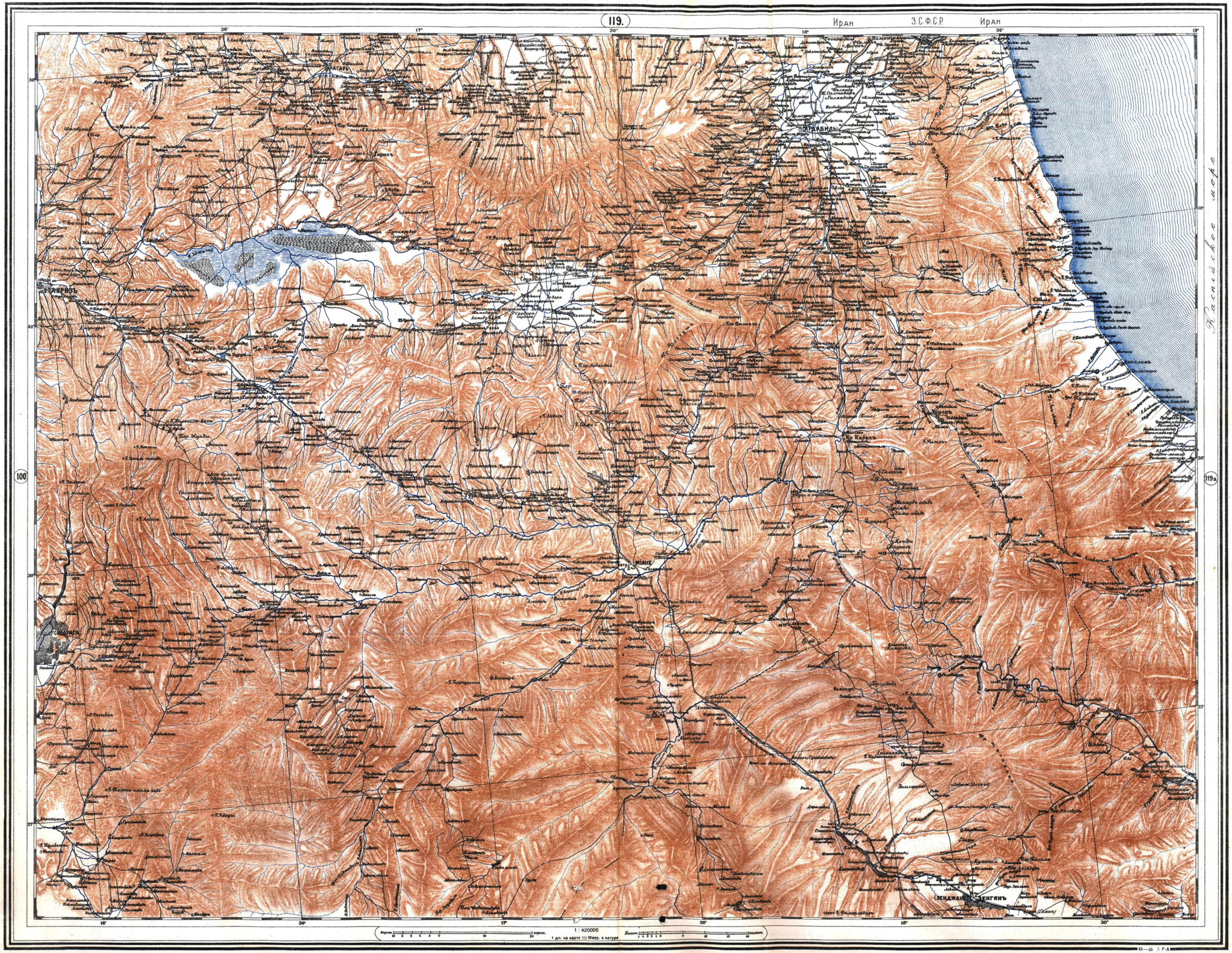

ГУБЕРНСКІЙ и ОБЛАСТНОЙ
УѢЗДНЫЙ и ОКРУЖНОЙ
Мѣстечко
Заштатный

Станицы, села, колоніи и аулы болѣе 100 д.
Селенія христіанскія и магометанскія менѣе 100 д.
Мезре, кишлякъ, яйла, чифтликъ, хуторъ и мыза.
Монастыри · Мельница · Пески

Постоялый дворъ, духанъ, караванъ сарай.
Заводъ, фабрика
Пограничный постъ
Р.Г. (Разв. городъ) и Разв. селенія

Почтовая станція
Телеграфная станція
Маякъ
Пристань
Мостъ

Желѣзная открытая
строющаяся
Шоссе
Почтовая и большая колесная (разработ.)
Вьючная (колесная не разработанная)

Водопроводъ
Кладбище христіанск. и магометанск.
Могила, памятникъ
Граница государственная

XII—35 Г. Р-Д

ГЕОПОРТАЛ Русского географического общества
РУССКОЕ ГЕОГРАФИЧЕСКОЕ ОБЩЕСТВО ОСНОВАНО В 1845 г.

№ 448

Лист 57

Sheet 57. not specified

Название: Лист 57
Год: 1935
Издатель: Управление военных топографов РККА
Масштаб: 1 : 420 000
Территория: Россия, Московская область, Калужская область, Москва, Переяславль-Залесский, Боровск
Тип материала: Карта
Источник: ВТУ ГШ
Ссылка на запись: https://geoportal.rgo.ru/record/3318
Файл: Лист_57_1935_4290.jpg

Title: Sheet 57. not specified
Year: 1935
Publisher: Directorate of Military Topographers of the RKKA
Scale: 1 : 420 000
Coverage: Россия, Московская Region, Калужская Region, Moscow, Переяславль-Залесский, Боровск
Material: Map
Source: VTU GS — Military Topographic Directorate of the General Staff
Record URL: https://geoportal.rgo.ru/record/3318
File: Лист_57_1935_4290.jpg

Специальная карта Европейской части СССР

УПРАВЛЕНИ[...]Е ВХ ТОПОГРАФОВ РККА

[...]верст в дюйме

[...]КВА)

ГЕОПОРТАЛ
Русского географического общества
РУССКОЕ ГЕОГРАФИЧЕСКОЕ ОБЩЕСТВО • ОСНОВАНО В 1845 г. •

СТОЛИЧНЫЙ
КРАЕВОЙ и ОБЛАСТНОЙ
ОКРУЖНОЙ

Мѣстечко, пригородъ, слобода
Селение и деревня свыше 500 дворовъ
Селение и деревня отъ 40 до 500 дворовъ
Кромѣ Финляндіи

Селение и деревня отъ 10 до 20 дворовъ
3 и 5 до 10
Господскій дворъ, мыза, фольваркъ, хуторъ
Мечеть
Заводъ, фабрика, рудники и золотые прииски
Постоялый дворъ, корчма, духанъ
Маякъ
Морская пристань
Крепость, фортъ и редутъ

Железные дороги
Шоссейные съ почт. станціями
Почтовые
Узкоколейныя
Каналы
Государственные
Союзных ССР
Областные и краевые

Железные дороги согласованы с официальным указателем НКПС на 1935 г.
Границы нанесены по 1:3000000 карте Административного деления Европейской части СС[...] Всесоюзного Карт. Треста ГГГГУ.

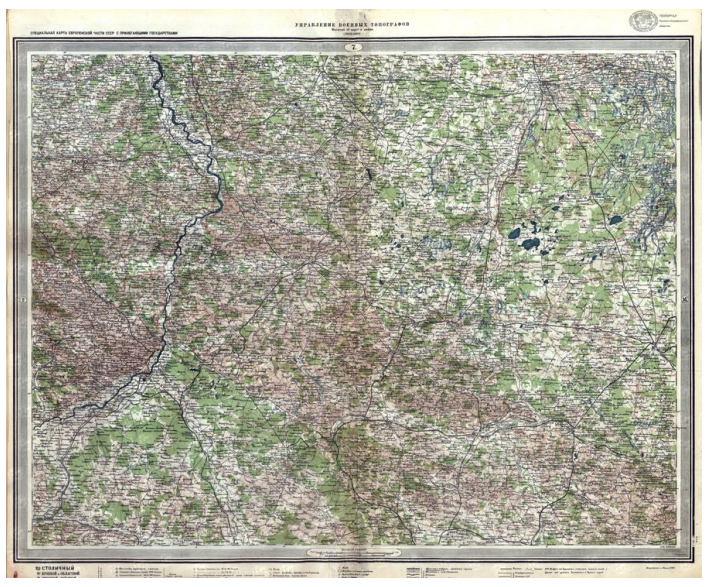

№ 449

Лист 7

Sheet 7. not specified

Название: Лист 7
Год: 1935
Издатель: Управление военных топографов
Масштаб: 1 : 420 000
Территория: Польша, Люблин, Замосць, река Висла
Тип материала: Карта
Источник: ВТУ ГШ
Ссылка на запись: https://geoportal.rgo.ru/record/3273
Файл: Лист_7_1935_4242.jpg

Title: Sheet 7. not specified
Year: 1935
Publisher: Department of Military Topographers
Scale: 1 : 420 000
Coverage: Польша, Люблин, Замосць, река Висла
Material: Map
Source: VTU GS — Military Topographic Directorate of the General Staff
Record URL: https://geoportal.rgo.ru/record/3273
File: Лист_7_1935_4242.jpg

СПЕЦИАЛЬНАЯ КАРТА ЕВРОПЕЙСКОЙ ЧАСТИ СССР С ПРИЛЕГАЮЩИМИ ГОСУДАРСТВАМИ

УПРАВЛЕНИЕ ВОЕННЫХ ТОПОГРАФОВ

Масштаб 10 верст в дюйме

(ЛЮБЛИН)

ГЕОПОРТАЛ Русского географического общества

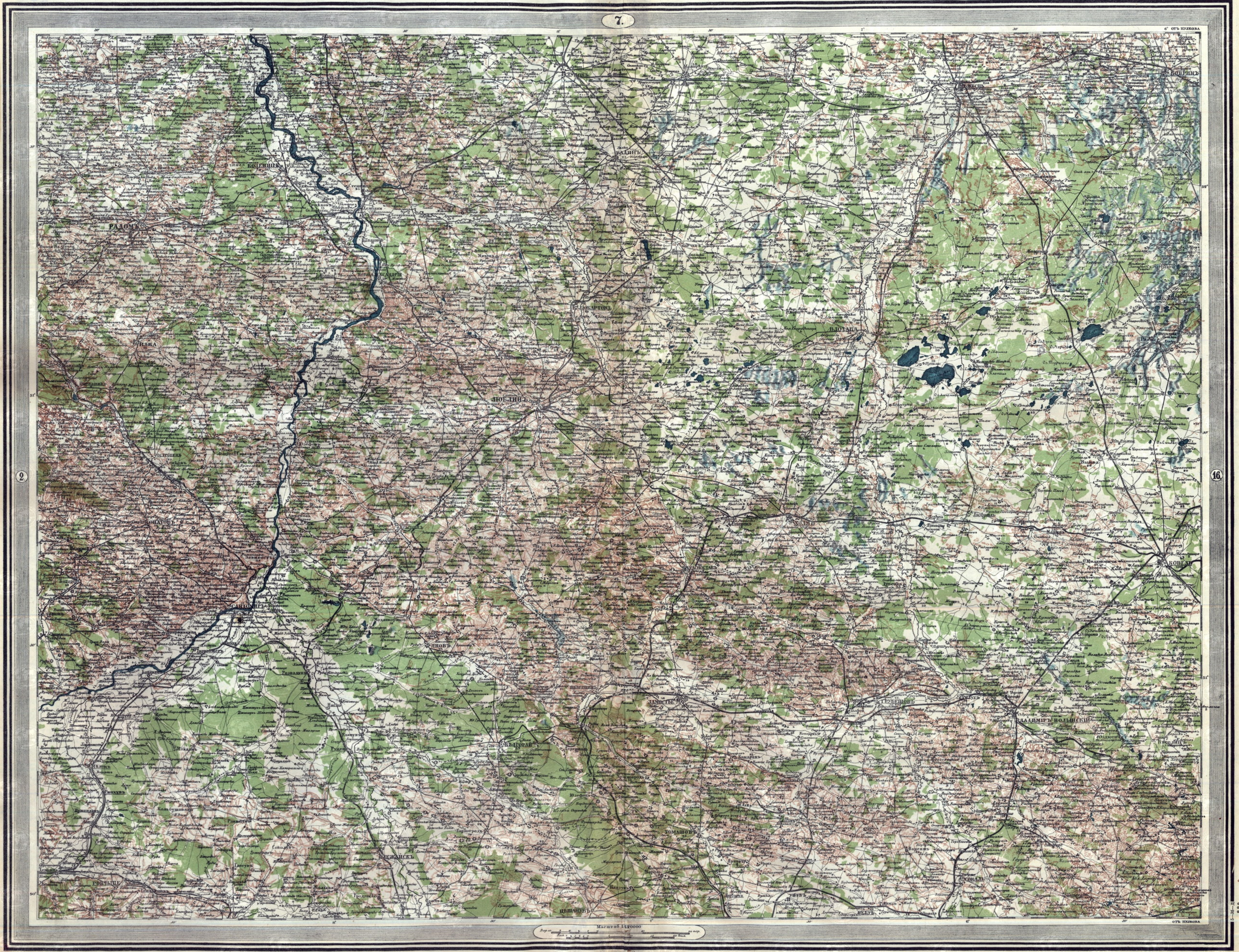

5—35—Д

СТОЛИЧНЫЙ

КРАЕВОЙ и ОБЛАСТНОЙ

ОКРУЖНОЙ, РАЙОННЫЙ

Местечко, пригород, слобода

Селения и деревни свыше 500 дворов

Селения и деревни от 40 до 500 дворов

Кроме заграничн. простр.

Селения и деревни от 10 до 20 дворов

3 и 5 до 10

Господский двор, мыза, фольварок, хутор, чифтлик

Мечеть

Завод, фабрика, Рудники и золотые прииски

Постоялый двор, корчма, духан

Маяк

Морские и речные пристани

Крепости, форт и редут

Железные открыт. строющ.

Шоссейные с почт. станциями

Почтовые

Каналы

679 Цифры же курсивные означают высоты точек в футах над уровнем Балтийского и Черного морей

Государственные

Союзных ССР

Исправлено в Июле 1920.

№ 450

Лист 99

Sheet 99. not specified

Название: Лист 99
Год: 1935
Издатель: Управление военных топографов
Масштаб: 1 : 420 000
Территория: Армения, Иран, Турция, Ереван, Нахичевань, Аралык, озеро Севан
Тип материала: Карта
Источник: ВТУ ГШ
Ссылка на запись: https://geoportal.rgo.ru/record/3351
Файл: Лист_99_1935_4331.jpg

Title: Sheet 99. not specified
Year: 1935
Publisher: Department of Military Topographers
Scale: 1 : 420 000
Coverage: Армения, Иран, Турция, Ереван, Нахичевань, Аралык, озеро Севан
Material: Map
Source: VTU GS — Military Topographic Directorate of the General Staff
Record URL: https://geoportal.rgo.ru/record/3351
File: Лист_99_1935_4331.jpg

СПЕЦИАЛЬНАЯ КАРТА ЕВРОПЕЙСКОЙ ЧАСТИ СССР С ПРИЛЕГАЮЩИМИ ГОСУДАРСТВАМИ

УПРАВЛЕНИЕ ВОЕННЫХ ТОПОГРАФОВ

Масштаб 10 верст в дюйме

(ЭРИВАНЬ)

ГУБЕРНСКІЙ и ОБЛАСТНОЙ	Станицы, села, колоніи и аулы болѣе 100 дв.
УѢЗДНЫЙ и ОКРУЖНОЙ	Селенія христіанскія и магометанскія менѣе 100 дв.
Мѣстечко	Мазре, кишлакъ, яйла, чифтликъ, хуторъ и мыза
Заштатный	Монастыри; Мельницы; Пески

Постоялый дворъ, духанъ, караванъ-сарай
Заводъ, фабрика
Пограничный постъ
Р.Г. (Разв. городъ) и Разв. селенія

Почтовая станція
Телеграфная станція
Маякъ
Пристань
Мостъ

Желѣзная открытая
——— строющаяся
Шоссе
Почтовая и большая колесная (разработ.)

Водопроводъ
Кладбище христіанск. и магометанск.
Могила, памятникъ
Граница государственная

1—35—Д

РУССКОЕ ГЕОГРАФИЧЕСКОЕ ОБЩЕСТВО · ОСНОВАНО В 1845 г.
ГЕОПОРТАЛ Русского географического общества

ИНДЕКС ТОМА · VOLUME INDEX

№	Название / Title	Год / Year	Издатель / Publisher	Листы / Shee
401	К 117 листу / To Sheet 117	1932	Управление военных топографов / Department of Military Topographers	1
402	Лист 110 / Sheet 110. not specified	1932	Управление военных топографов / Department of Military Topographers	1
403	Лист 12 / Sheet 12. not specified	1932	Управление военных топографов / Department of Military Topographers	1
404	Лист 130 / Sheet 130. not specified	1932	Управление военных топографов / Department of Military Topographers	1
405	Лист 19 / Sheet 19. not specified	1932	Управление военных топографов / Department of Military Topographers	1
406	Лист 25 / Sheet 25. not specified	1932	Управление военных топографов / Department of Military Topographers	1
407	Лист 27 / Sheet 27. not specified	1932	Управление военных топографов / Department of Military Topographers	1
408	Лист 28 / Sheet 28. not specified	1932	Управление военных топографов / Department of Military Topographers	1
409	Лист 29 / Sheet 29. not specified	1932	Управление военных топографов / Department of Military Topographers	1
410	Лист 3 / Sheet 3. not specified	1932	Управление военных топографов / Department of Military Topographers	1
411	Лист 30 / Sheet 30. not specified	1932	Управление военных топографов / Department of Military Topographers	1
412	Лист 31 / Sheet 31. not specified	1932	Управление военных топографов / Department of Military Topographers	1
413	Лист 33 / Sheet 33. not specified	1932	Управление военных топографов / Department of Military Topographers	1
414	Лист 4 / Sheet 4. not specified	1932	Управление военных топографов / Department of Military Topographers	1
415	Лист 40 / Sheet 40. not specified	1932	Управление военных топографов / Department of Military Topographers	1
416	Лист 42 / Sheet 42. not specified	1932	Управление военных топографов / Department of Military Topographers	1
417	Лист 43 / Sheet 43. not specified	1932	Управление военных топографов / Department of Military Topographers	1
418	Лист 46 / Sheet 46. not specified	1932	Управление военных топографов / Department of Military Topographers	1
419	Лист 48 / Sheet 48. not specified	1932	Управление военных топографов / Department of Military Topographers	1
420	Лист 49 / Sheet 49. not specified	1932	Управление военных топографов / Department of Military Topographers	1
421	Лист 55 / Sheet 55. not specified	1932	Управление военных топографов / Department of Military Topographers	1
422	Лист 58 / Sheet 58. not specified	1932	Управление военных топографов / Department of Military Topographers	1
423	Лист 59 / Sheet 59. not specified	1932	Управление военных топографов / Department of Military Topographers	1
424	Лист 6 / Sheet 6. not specified	1932	Управление военных топографов / Department of Military Topographers	1
425	Лист 60 / Sheet 60. not specified	1932	Управление военных топографов / Department of Military Topographers	1
426	Лист 70 / Sheet 70. not specified	1932	Управление военных топографов / Department of Military Topographers	1
427	Лист 72 / Sheet 72. not specified	1932	Управление военных топографов / Department of Military Topographers	1
428	Лист 73 / Sheet 73. not specified	1932	Управление военных топографов / Department of Military Topographers	1

№	Название / Title	Год / Year	Издатель / Publisher	Листы / Shee
429	Лист 75 / Sheet 75. not specified	1932	Управление военных топографов / Department of Military Topographers	1
430	Лист 76 / Sheet 76. not specified	1932	Управление военных топографов / Department of Military Topographers	1
431	Лист 79 / Sheet 79. not specified	1932	Управление военных топографов / Department of Military Topographers	1
432	Лист 80 / Sheet 80. not specified	1932	Управление военных топографов / Department of Military Topographers	1
433	Лист 88 / Sheet 88. not specified	1932	Управление военных топографов / Department of Military Topographers	1
434	Лист 90 / Sheet 90. not specified	1932	Управление военных топографов / Department of Military Topographers	1
435	Лист 95 / Sheet 95. not specified	1932	Управление военных топографов / Department of Military Topographers	1
436	Лист 97 / Sheet 97. not specified	1932	Управление военных топографов / Department of Military Topographers	1
437	Лист 98 / Sheet 98. not specified	1932	Управление военных топографов / Department of Military Topographers	1
438	Лист А / Sheet A	1932	Управление военных топографов / Department of Military Topographers	1
439	Лист Г / Sheet Г	1932	Управление военных топографов / Department of Military Topographers	1
440	Лист Х / Sheet X	1932	Управление военных топографов / Department of Military Topographers	1
441	Лист 47 / Sheet 47. not specified	1933	Управление военных топографов / Department of Military Topographers	1
442	Лист 62 / Sheet 62. not specified	1933	Управление военных топографов / Department of Military Topographers	1
443	Лист 63 / Sheet 63. not specified	1933	Управление военных топографов / Department of Military Topographers	1
444	Лист 92 / Sheet 92. not specified	1933	Управление военных топографов / Department of Military Topographers	1
445	Лист 94 / Sheet 94. not specified	1933	Управление военных топографов / Department of Military Topographers	1
446	Лист 13 / Sheet 13. not specified	1934	Управление военных топографов / Department of Military Topographers	1
447	Лист 119 / Sheet 119. not specified	1935	Управление военных топографов РККА / Directorate of Military Topographers of the RKKA	1
448	Лист 57 / Sheet 57. not specified	1935	Управление военных топографов РККА / Directorate of Military Topographers of the RKKA	1
449	Лист 7 / Sheet 7. not specified	1935	Управление военных топографов / Department of Military Topographers	1
450	Лист 99 / Sheet 99. not specified	1935	Управление военных топографов / Department of Military Topographers	1